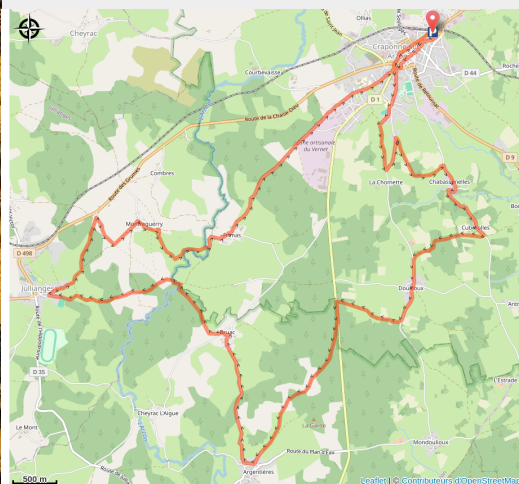


Bois multiples

Haute-Loire



Un circuit facile qui nous fait découvrir les paysages typiques du pays de Craponne.

Infos pratiques

Pratique : VTT

Durée : 2 h

Longueur : 21.0 km

Dénivelé positif : 392 m

Difficulté : Niveau bleu - Modéré

Type : Boucle

Thèmes : VTT

Itinéraire

Départ : Craponne-sur-Arzon

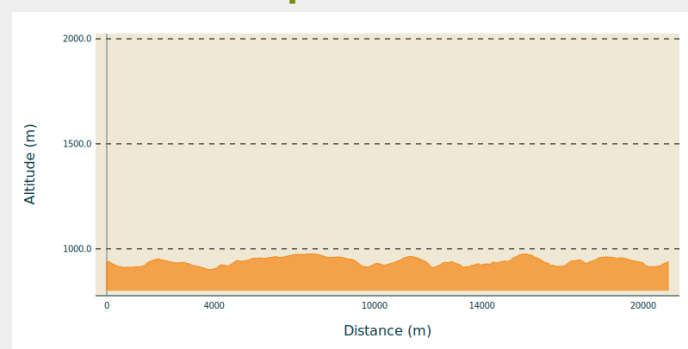
Balisage : Itinéraire VTT

Communes : 1. Craponne-sur-Arzon

2. Beaune-sur-Arzon

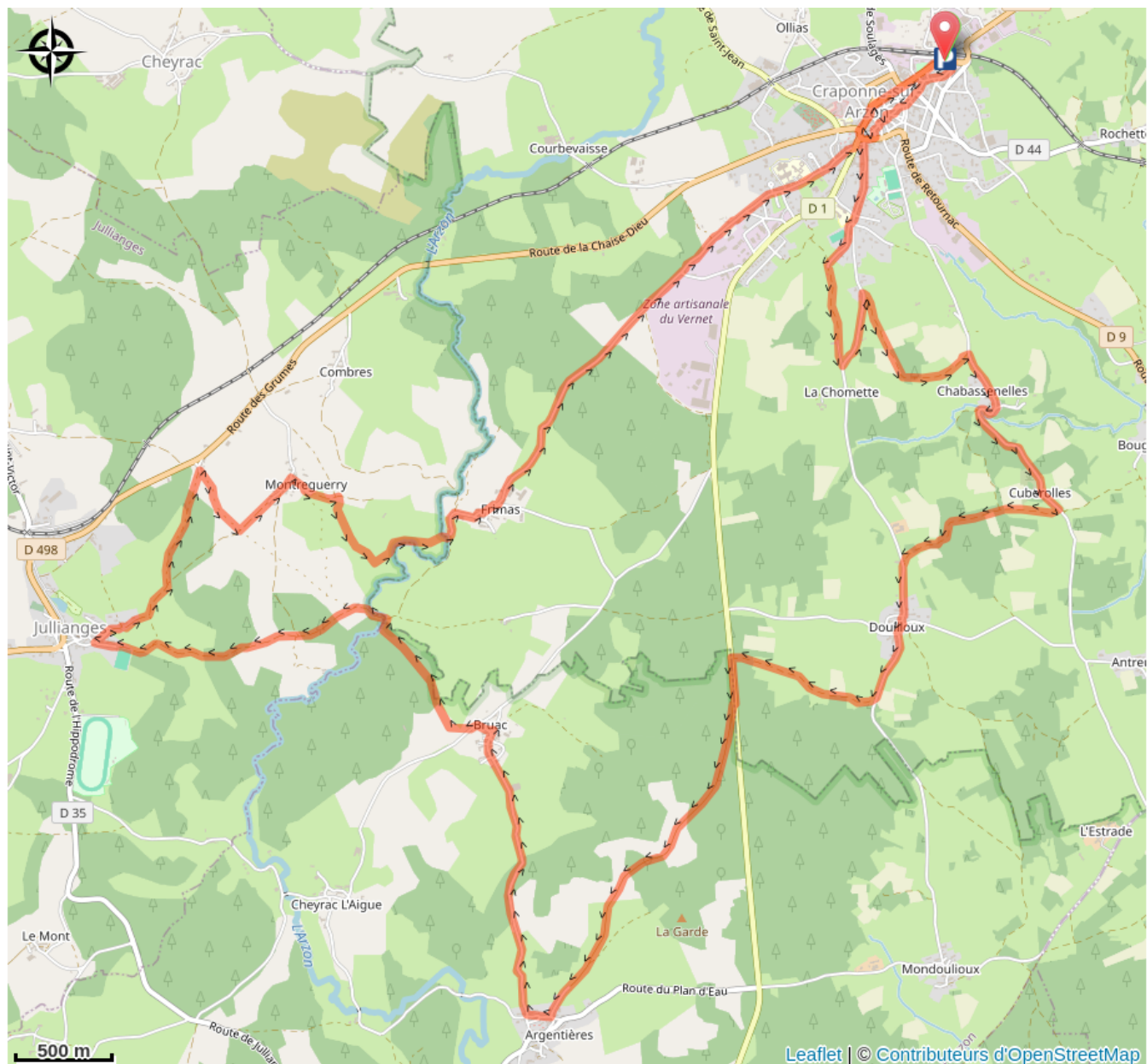
3. Jullianges

Profil altimétrique



Altitude min 900 m Altitude max 976 m

Sur votre route...



Toutes les informations pratiques

Comment venir ?

Accès routier

40 minutes au nord du Puy-en-Velay

Parking conseillé

Parking de La Gare