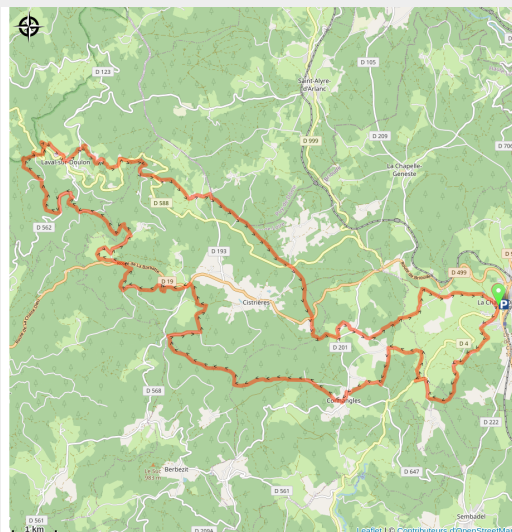


# Aux frontières du 43

Haute-Loire



Les amateurs de longues distances et de dénivelé vont apprécier !

## Infos pratiques

Pratique : VTT

Durée : 3 h 45

Longueur : 43.0 km

Dénivelé positif : 1331 m

Difficulté : Niveau noir - Très difficile

Type : Boucle

Thèmes : VTT

# Itinéraire

**Départ** : La Chaise-Dieu

**Balisage** : Itinéraire VTT

**Communes** : 1. La Chaise-Dieu

2. Connangles

3. Cistrières

4. Berbezit

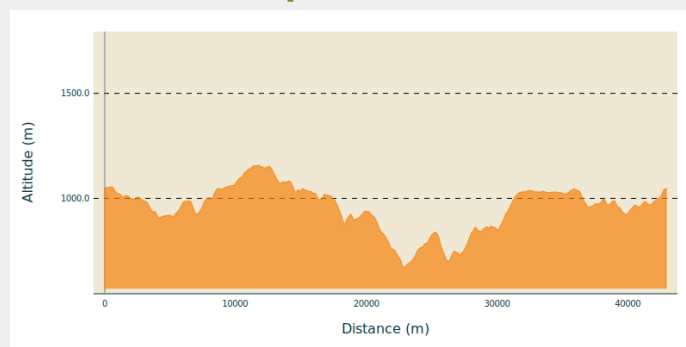
5. Laval-sur-Doulon

6. Saint-Vert

7. Saint-Alyre-d'Arlanc

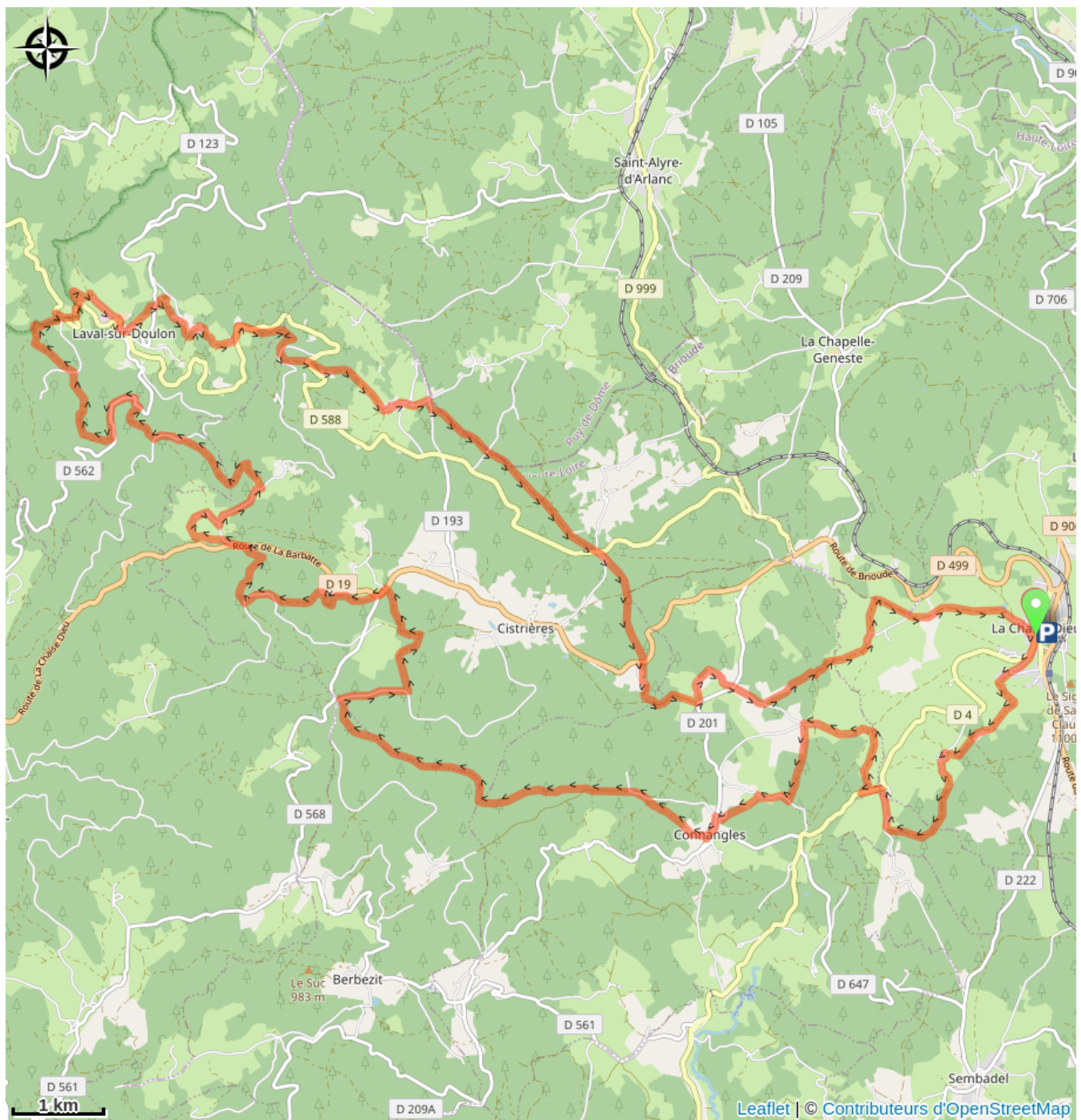
8. La Chapelle-Geneste

## Profil altimétrique



Altitude min 672 m Altitude max 1158 m

# Sur votre route...



# Toutes les informations pratiques

## Comment venir ?

Accès routier

40 minutes au nord du Puy-en-Velay

40 minutes à l'est de Brioude

Parking conseillé

Place de l'Echo