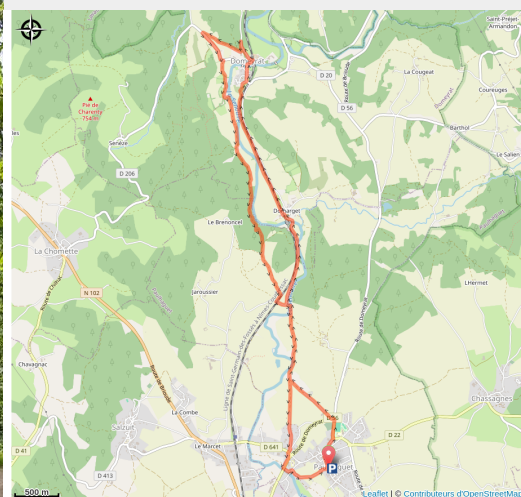


A l'assaut du château !

Région Auvergne-Rhône-Alpes



(MAZET_J_OT)



Infos pratiques

Pratique : VTT

Longueur : 12.9 km

Dénivelé positif : 169 m

Difficulté : Niveau bleu - Modéré

Type : Boucle

Thèmes : VTT

Itinéraire

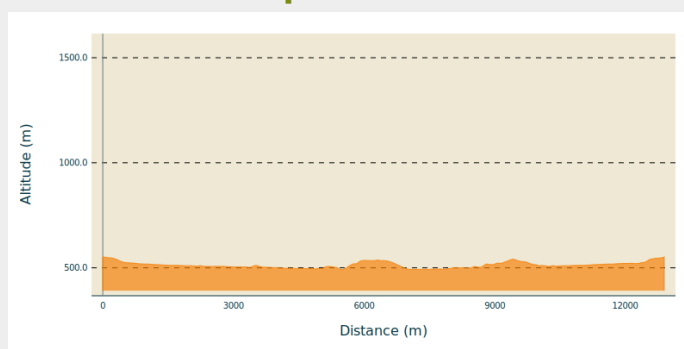
Départ : Paulhaguet

Arrivée : Paulhaguet

Balisage : Itinéraire VTT

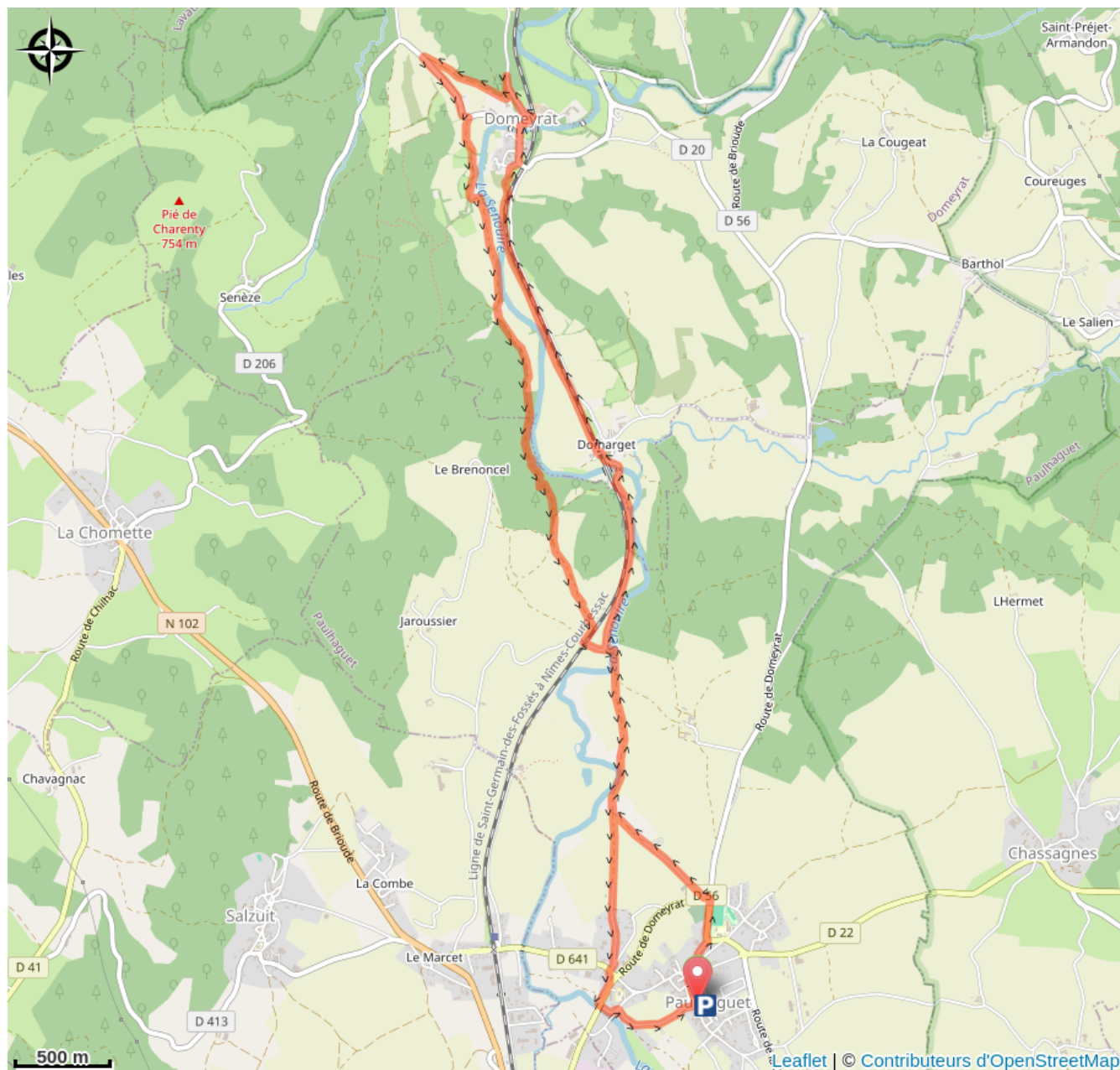
Communes : 1. Paulhaguet
2. Domeyrat

Profil altimétrique



Altitude min 492 m Altitude max 551 m

Sur votre route...



Toutes les informations pratiques

Comment venir ?

Accès routier

40 minutes au Nord-Ouest du Puy-en-Velay

Parking conseillé

Place Lafayette, Paulhaguet