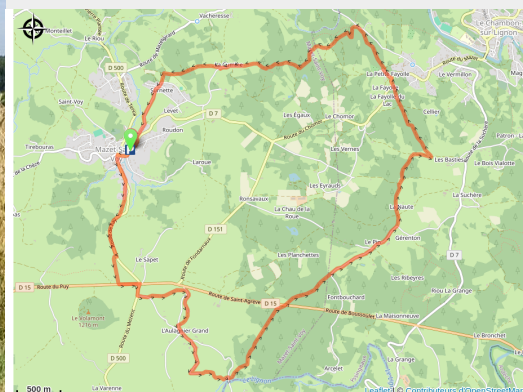


## 8 - Le Plateau

Haute-Loire



Sur les sentiers en VTT (Luc Olivier)



A 1000 mètres d'altitude, les hommes ont su utiliser les ressources de ce territoire et travailler la terre. Ici, les bâtisses ont été construites avec la roche issue des volcans. Admirez les maisons typiques aux toits de lauze, extraite au pied du Lizieux !

### **Albert Camus (1913-1960) :**

Albert Camus arrive sur le Plateau durant l'été 1942 pour soigner sa tuberculose. Il loge au Panelier, commune du Mazet-Saint-Voy jusqu'à l'automne 43.

Il y rédige en partie "La Peste" et "Le Malentendu".

« **Août 1942** : "Avant le lever du soleil, au-dessus des hautes collines, les sapins ne se distinguent pas des ondulations qui les soutiennent... Sur le fond à peine décoloré du

### Infos pratiques

Pratique : VTT

Durée : 1 h 4

Longueur : 14.3 km

Dénivelé positif : 322 m

Difficulté : Niveau bleu - Modéré

Type : Boucle

Thèmes : VTT

ciel, on dirait une armée de sauvages empennés surgissant de derrière la colline. À mesure que le soleil monte et que le ciel s'éclaire, les sapins grandissent et l'armée barbare semble progresser... Puis, quand le soleil est assez haut, il éclaire d'un coup les sapins qui dévalent le flanc des montagnes.

### Carnets II.

Après la guerre, Albert Camus revient régulièrement en famille se reposer au Chambon-sur-Lignon, dans la villa « le Platane », côte de Molle.

## Itinéraire

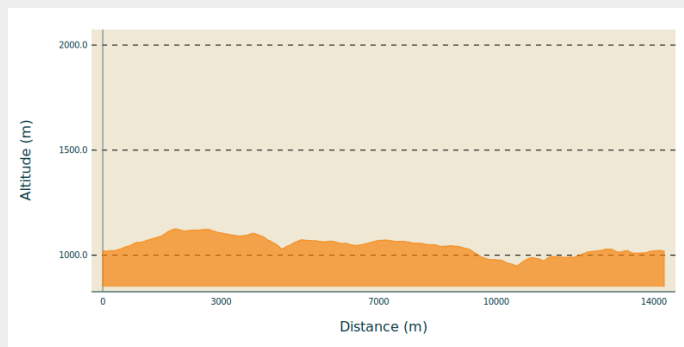
**Départ :** Le Mazet-Saint-Voy

**Arrivée :** Le Mazet-Saint-Voy

**Balisage :** Itinéraire VTT

**Communes :** 1. Mazet-Saint-Voy  
2. Le Chambon-sur-Lignon

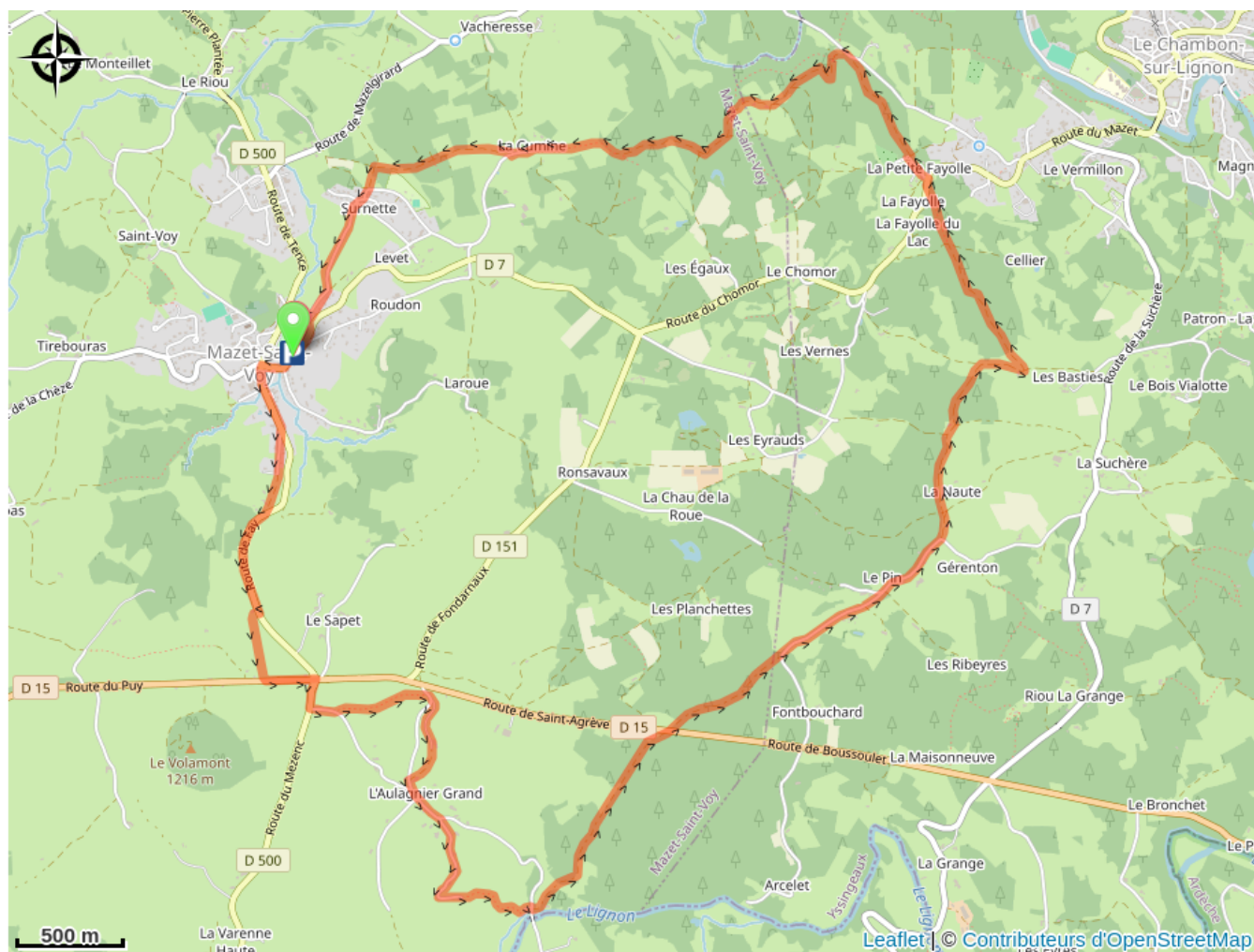
### Profil altimétrique



Altitude min 951 m Altitude max 1125 m

Ce circuit est facile. La principale difficulté se fait sur les 2 premiers kilomètres jusqu'à la Détourbe. La suite jusqu'au Chambon-sur-Lignon reste accessible au plus grand nombre, avec des sentiers peu techniques, peu pentus et descendants. Les 4 derniers kilomètres se font par des montées roulantes.

# Sur votre route...



# Toutes les informations pratiques

## Comment venir ?

Accès routier

20 minutes au Sud-Est de Yssingeaux

Parking conseillé

Place des Droits de l'Homme