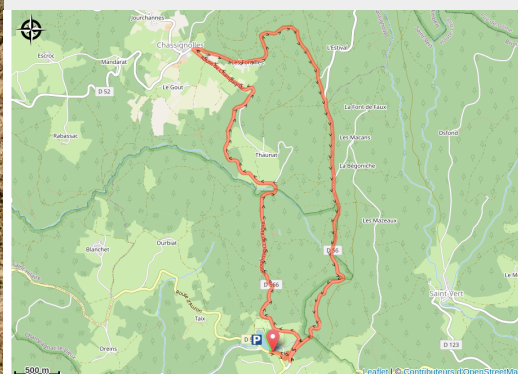


7 - Bol d'air entre sapins et douglas

Région Auvergne-Rhône-Alpes



Cette boucle à travers les bois de douglas et de sapins, perchée à 950 m d'altitude, vous permettra de profiter de la fraîcheur du circuit. Idéal l'été en famille (routes à très faible circulation) au coeur de la Station Respirando d'Auzon Communauté (nombreuses activités de pleine nature à faire en famille).

Le haut plateau de Champagnac-le-Vieux est un pays de forêts, perché sur les contreforts du Forez. Environnement favorable à la faune qui y trouve un abri de tranquillité pour s'y camoufler. Tout au long du parcours les odeurs de la forêt, sa flore vous donneront envie de poser pied à terre pour un temps de pause et de méditation.

Infos pratiques

Pratique : Route

Durée : 1 h

Longueur : 12.2 km

Dénivelé positif : 240 m

Difficulté : Niveau vert - Facile

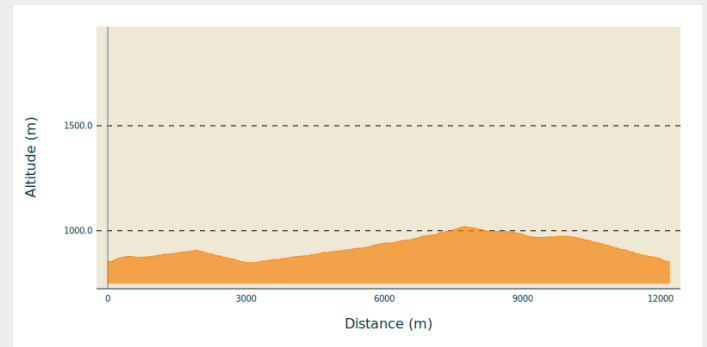
Type : Boucle

Itinéraire

Départ : Plan d'eau de Champagnac-le-Vieux

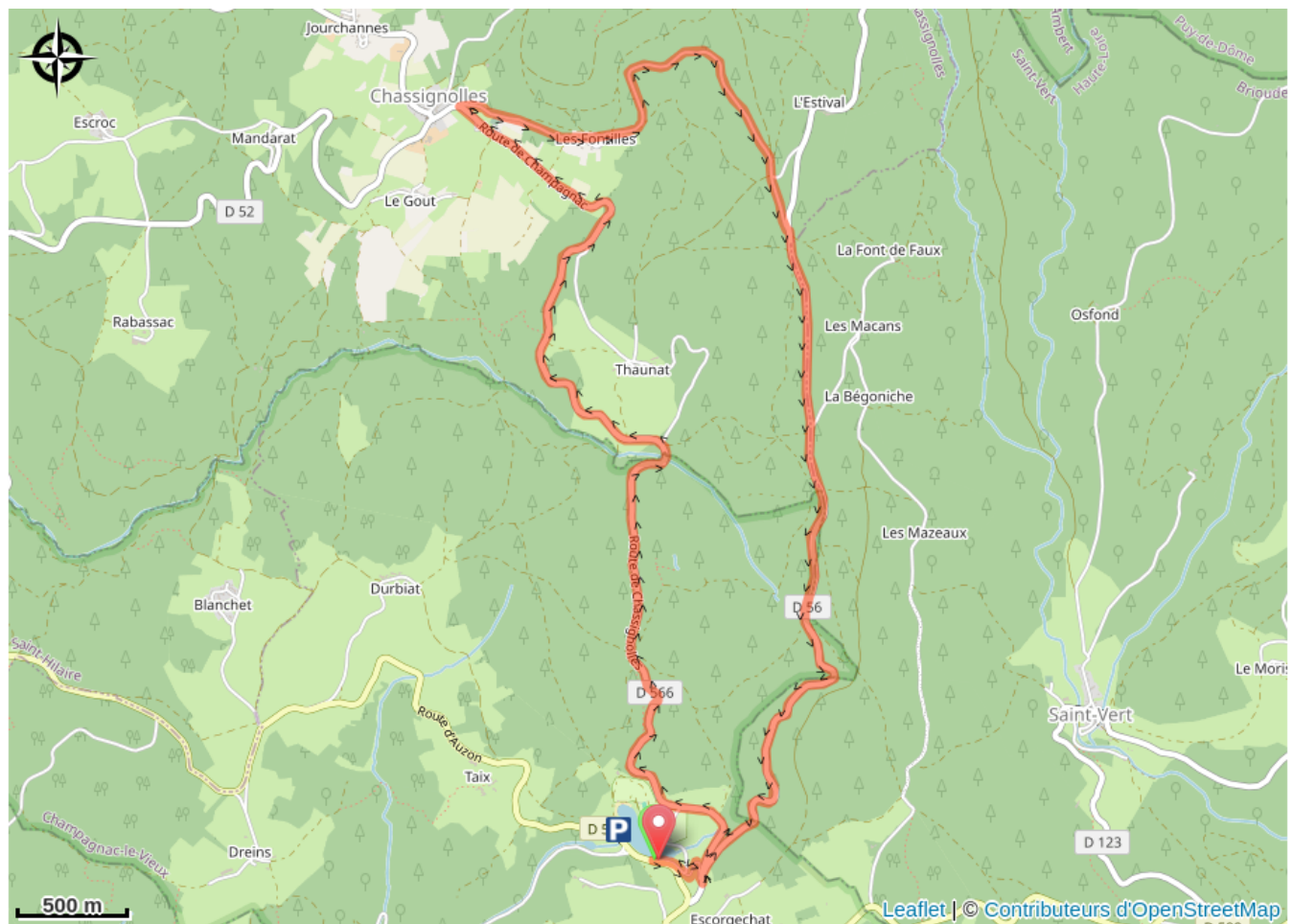
Communes : 1. Champagnac-le-Vieux
2. Chassignolles
3. Saint-Vert

Profil altimétrique



Altitude min 848 m Altitude max 1020 m

Sur votre route...



Toutes les informations pratiques

Comment venir ?

Accès routier

D'Auzon, prendre la D5 jusqu'au village de Champagnac-le-Vieux. Le plan d'eau se trouve à l'entrée du village.

Parking conseillé

Parking du Plan d'eau