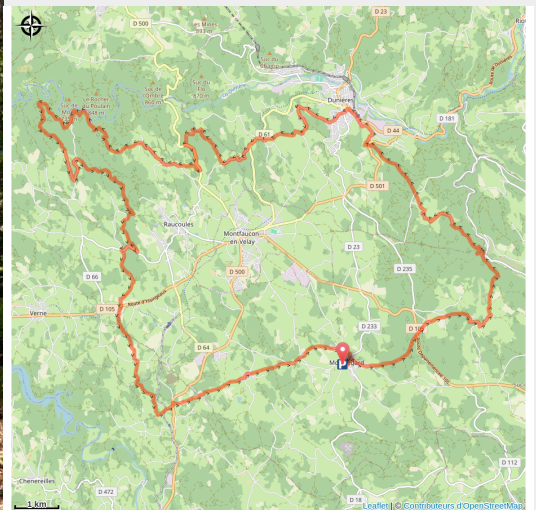


65 - Les Trois Ponts

Haute-Loire



circuit vtt les 3 ponts (Fabrice Beauvois)



Ce parcours technique de par la succession de difficultés s'adresse à un public confirmé. Le premier tiers jusqu'à Dunières est vite avalé, la suite est plus vallonnée et par endroit très technique jusqu'au Pont de Raucoules (km 23, Alt 665 m). Il vous faudra avoir gardé des forces pour boucler la seconde partie qui remonte vers le départ.

Le Velay Express :

Voyagez à bord d'un train d'autrefois où tous vos sens seront en éveil. Le long du parcours votre corps se laissera bercer par le rythme lent des trains d'autrefois, votre odorat sera bouleversé par le charbon de bois et votre ouïe réagira à chaque coup de sifflet. Vous avez hâte de découvrir tout cela alors rendez-vous à

Infos pratiques

Pratique : VTT

Durée : 3 h 45

Longueur : 43.1 km

Dénivelé positif : 1346 m

Difficulté : Niveau noir - Très difficile

Type : Boucle

Thèmes : VTT, VTT à assistance électrique

Raucoules, gare d'Oumey pour un voyage en direction de Tence, Le Chambon-sur-Lignon et Saint-Agrève. En route pour un voyage bucolique !

Velay Express - 04 71 59 68 06 - velay-express.fr

Itinéraire

Départ : Montregard

Arrivée : Montregard

Balisage : Itinéraire VTT

Communes : 1. Montregard

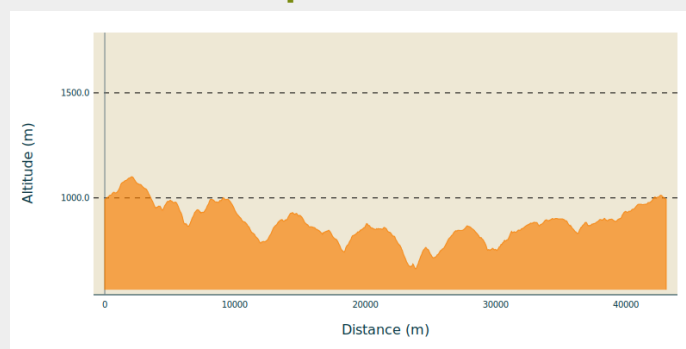
2. Dunières

3. Raucoules

4. Lapte

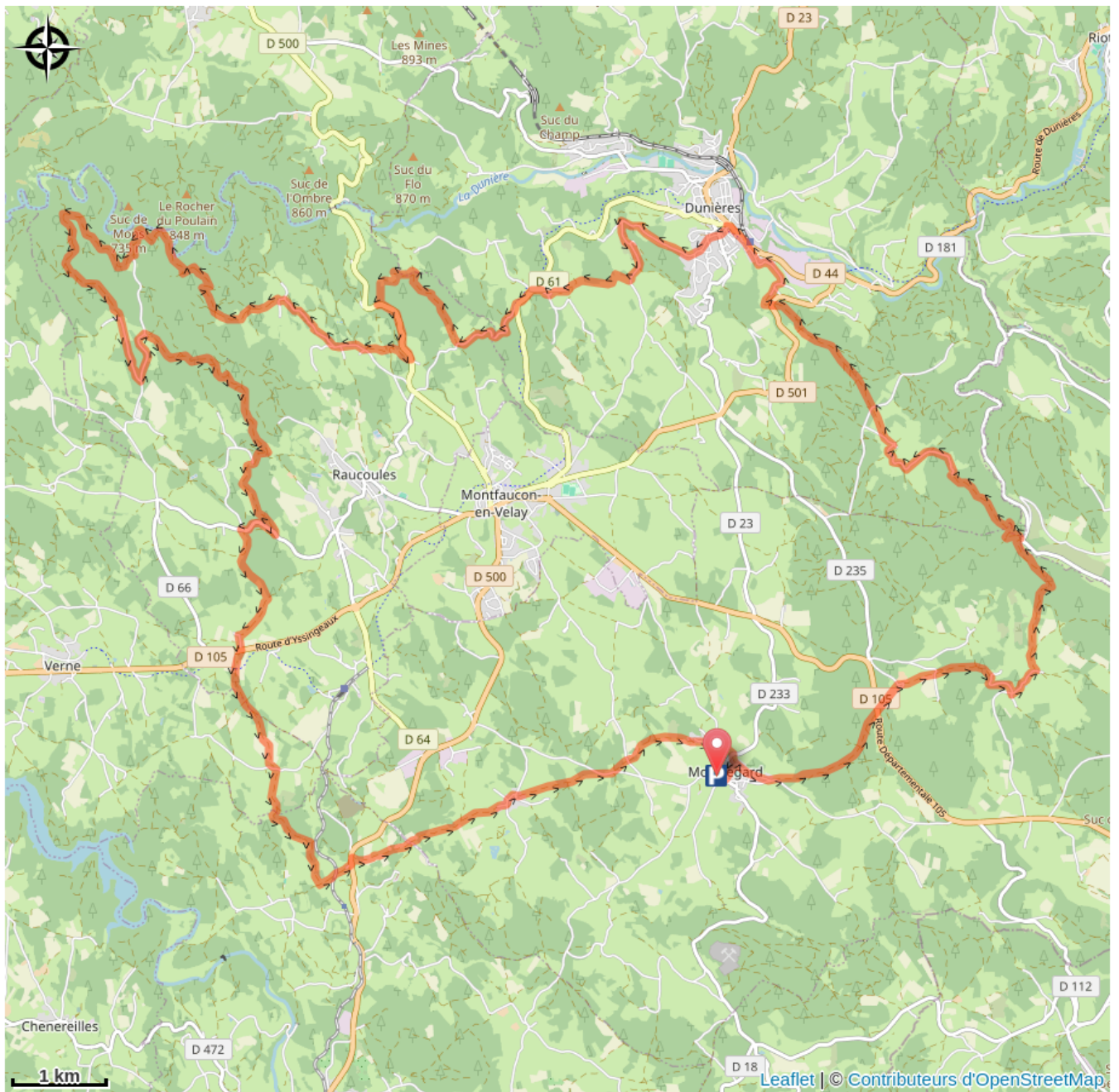
5. Tence

Profil altimétrique



Altitude min 663 m Altitude max 1101 m

Sur votre route...



Toutes les informations pratiques

Recommandations

Rendez-vous au calvaire à Montregard pour profiter du panorama et découvrir les Monts alentours grâce à la table d'orientation.

Comment venir ?

Accès routier

25 minutes à l'Est d'Yssingeaux

Parking conseillé

Parking à l'entrée du Bourg, Rue des Sucs.