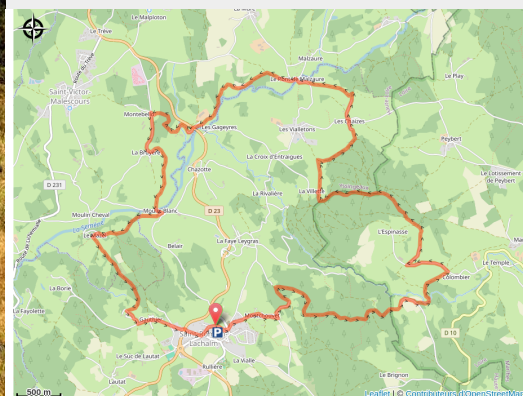


63 - Les deux rivières

Haute-Loire



Un circuit facile techniquement qui alterne grandes pistes et chemins boisés. Vous traverserez plusieurs fois la Semène entre le km 9 et 13 pour ensuite tester votre condition physique en remontant les 4 derniers kilomètres vers le départ.

Les 5 bonnes raisons de tester le marché de producteurs de Saint-Romain-Lachalm :

1/ Un LABEL : le marché est labellisé producteurs de Pays ce qui vous garantit la présence de producteurs locaux du département et des départements limitrophes : miel, fromages, viandes, légumes, confitures...

2/ Un LIEU : dans un bourg charmant au pied de l'église les stands de producteurs débloquent et mettent en avant leurs produits.

Infos pratiques

Pratique : VTT

Durée : 1 h 45

Longueur : 16.5 km

Dénivelé positif : 415 m

Difficulté : Niveau rouge - Difficile

Type : Boucle

Thèmes : VTT, VTT à assistance électrique

3/ Une AMBIANCE : La convivialité est le maître mot de ces marchés. Tous les vendredis d'été à partir de 17h, la place du village s'anime. Résidents et touristes se côtoient pour apprécier un moment de fête autour des bons produits. Vous pouvez composer votre menu sur place pour le déguster à l'abri à l'aide de planchas. Illustration parfaite du court circuit : de la terre à l'assiette

4/ Une ANIMATION : chaque marché est animé soit par des démonstrations de musique, de chiens de troupeaux, des spectacles de marionnettes, de clown... Toute l'équipe de bénévoles s'active pour vous proposer un programme tout l'été.

5/ UN ÉCHANGE : il est important pour vous de savoir d'où viennent vos produits et comment ils

Itinéraire

Le lieu de départ c'est à St Romain que vous trouverez vos réponses. Les agriculteurs sont là pour vendre directement leurs produits. Pas d'intermédiaire, un seul interlocuteur votre producteur !

Départ : Saint-Romain-Lachalm

Arrivée : Saint-Romain-Lachalm

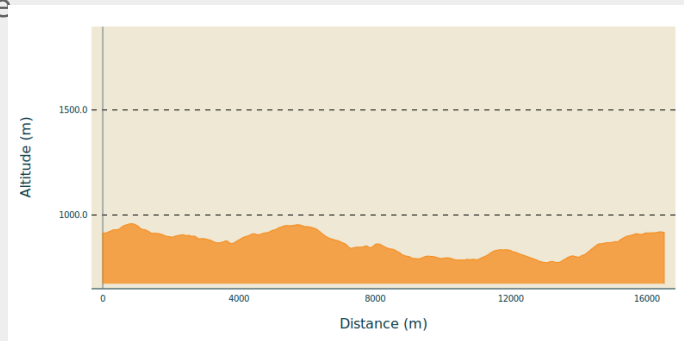
Balisage : Itinéraire VTT

Communes : 1. Saint-Romain-Lachalm

2. Marlhes

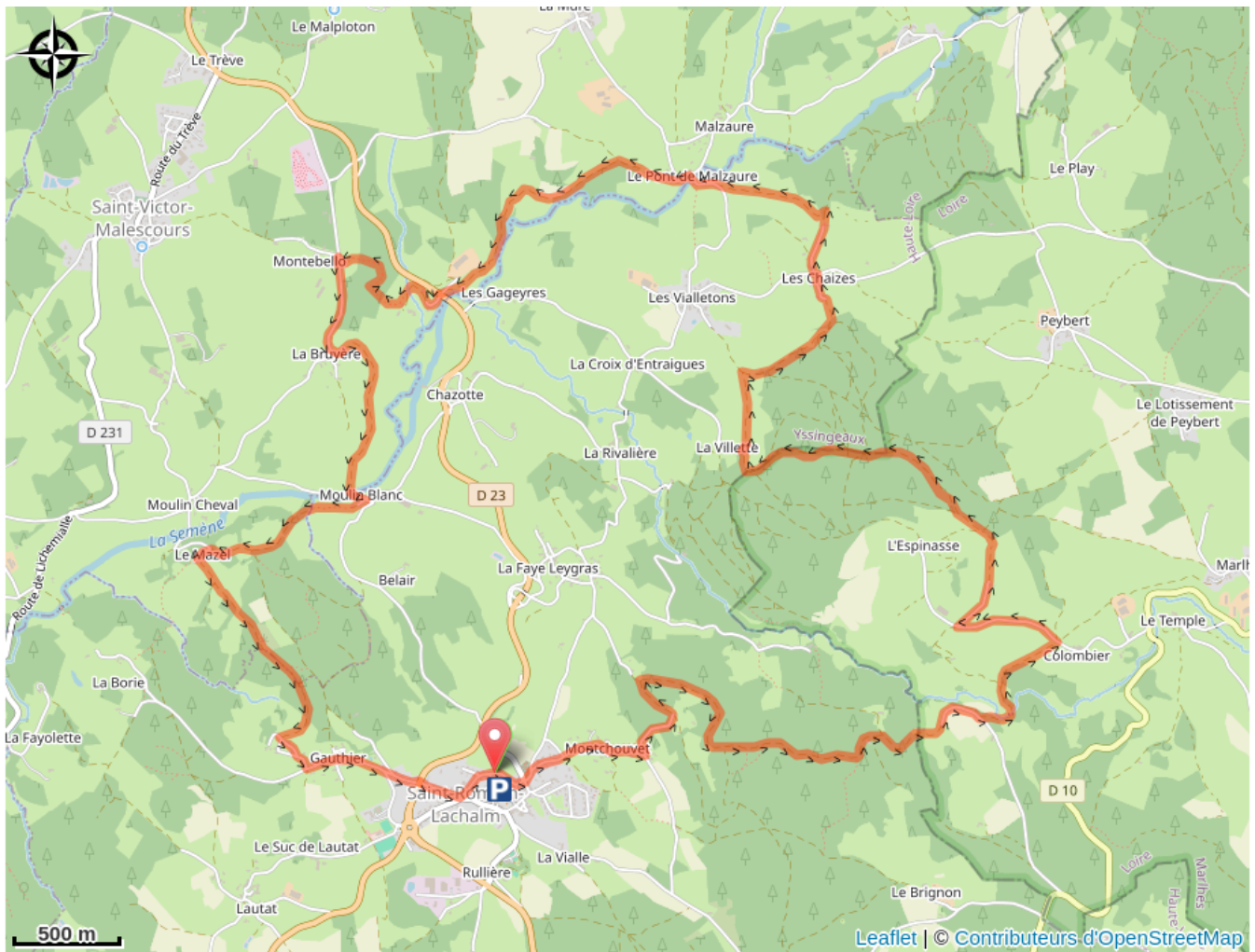
3. Saint-Victor-Malescours

Profil altimétrique



Altitude min 773 m Altitude max 959 m

Sur votre route...



Toutes les informations pratiques

Recommandations

Au départ de Saint-Romain-Lachalm vous aurez la possibilité de vous restaurer. Nous vous conseillons de profiter en été des marchés de producteurs de pays les vendredis soirs pour un bon casse-croûte après l'effort.

Comment venir ?

Accès routier

20 minutes à l'Est de Monistrol-sur-Loire

Parking conseillé

Parking allée des écoliers