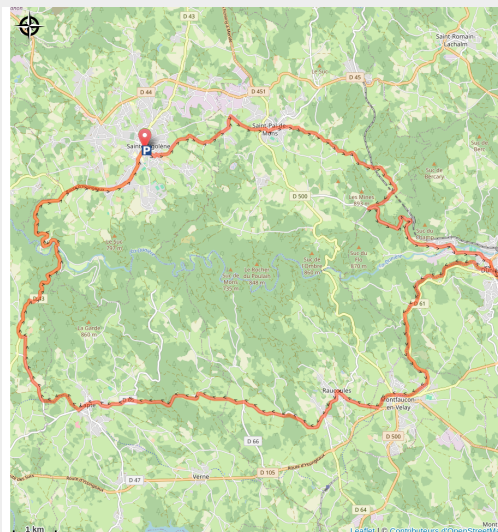


## 41 - Autour de la Dunière

Haute-Loire



Ce parcours exigeant vous permettra d'approcher la Dunière, renommée pour ses gorges sauvages et ses belles truites Fario !

Vous traverserez Sainte-Sigolène, Saint-Pal-de-Mons, Dunières, bourgs typiques de la Haute-Loire granitique, symboles de l'activité économique florissante et serez ravis par les différents points de vue sur les Sucs. Vous emprunterez même un petit bout de la charmante voie verte « Via Fluvia »

A Lapte, pour en prendre plein les yeux, posez quelques instants votre vélo pour faire l'ascension du plus haut clocher de Haute-Loire. Un panorama exceptionnel vous attend. (uniquement accessible en Juillet Août)

## Infos pratiques

## Pratique : Route

Durée : 3 h

Longueur : 40.6 km

Dénivelé positif : 867 m

Difficulté : Niveau rouge - Difficile

Type : Boucle

Musée La Fabrique à Ste Sigolène  
C'est à la fin du XVIIe siècle que la passementerie (fabrication du ruban) fait son apparition à Ste Sigolène et se développe jusqu'au début des années 1950, devenant à cette époque, leader sur le marché national des écharpes, foulards, etc...

La concurrence des pays d'Asie du Sud-Est sonne la fin des heures de gloire pour le tissage ... mais l'esprit d'entreprise des Sigolènois fait des miracles !

A l'image de Abel Barbier qui a été le premier, en 1955, à miser sur l'extrusion de polyéthylène, de nombreux entrepreneurs se lancent dans l'aventure de la plasturgie qui s'impose partout sur le plateau et les cantons alentours. Aujourd'hui, ce secteur génère environ 4000 emplois directs et indirects dans la région et s'adapte aux enjeux environnementaux avec de nouvelles méthodes.

## Itinéraire

Le Musée « La Fabrique » installé dans un atelier de fabrication d'écharpes retrace cette épopée singulière avec

démonstration de tissage sur des métiers de diverses époques, machines à plastique et

**Communes :** 1. Sainte-Sigolène

2. Sainte-Paule-de-Mons

3. Dunières

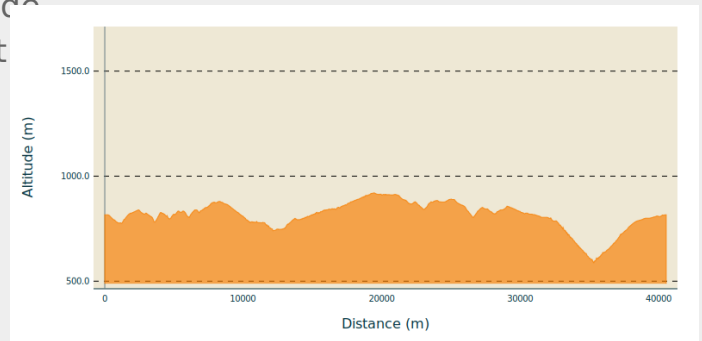
4. Montfaucon-en-Velay

5. Raucoules

6. Lapte

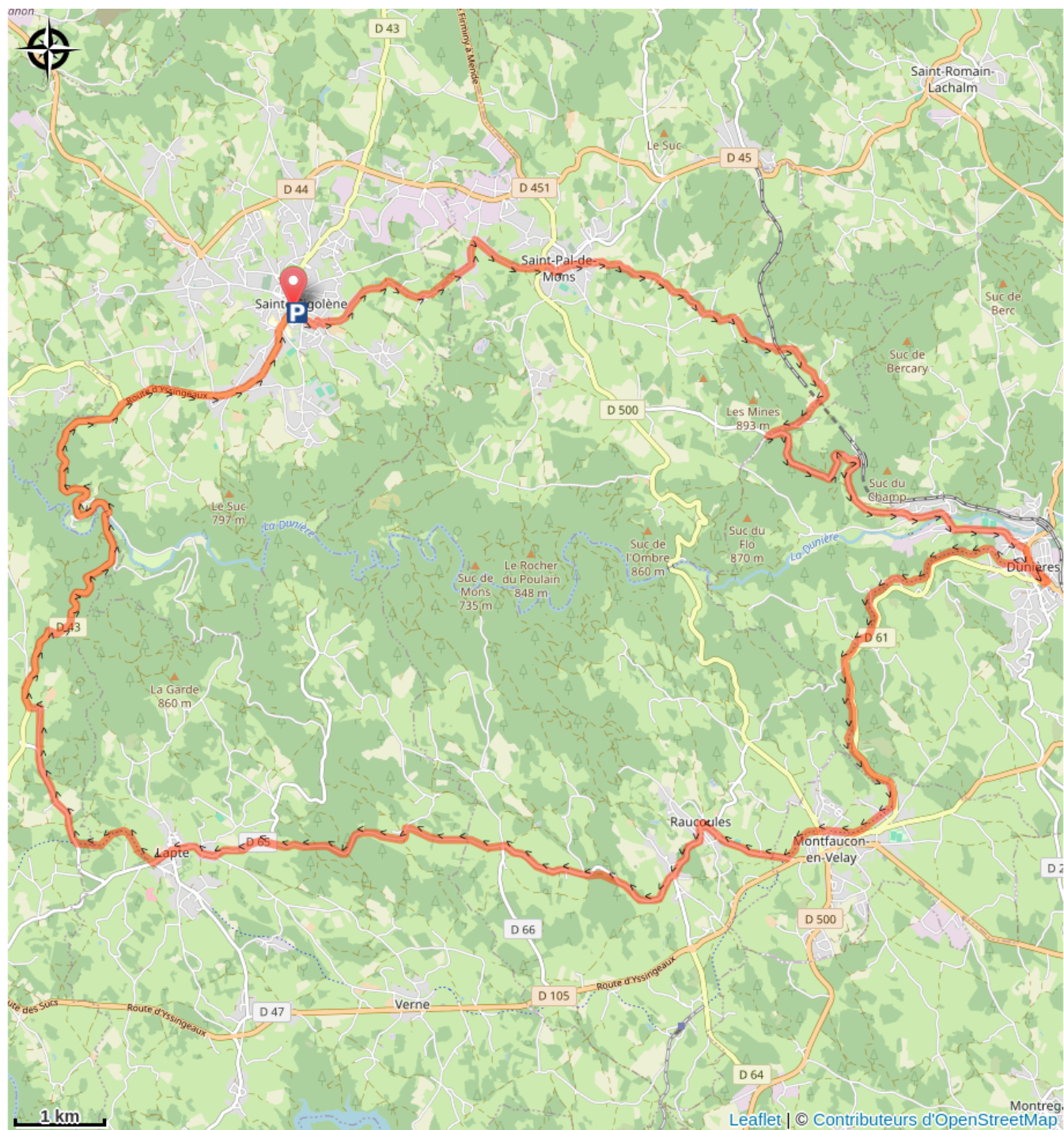
7. Grazac

### Profil altimétrique



Altitude min 584 m Altitude max 920 m

# Sur votre route...



# Toutes les informations pratiques