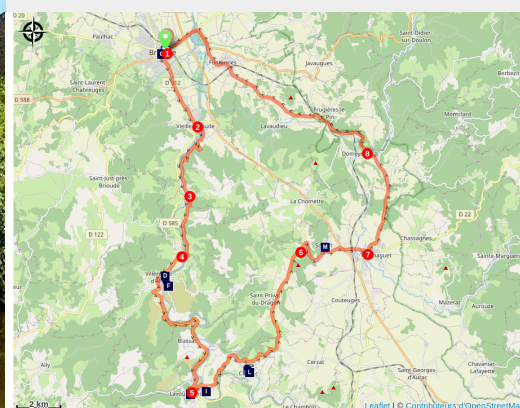


3 - En longeant l'Allier et la Senouire

Haute-Loire



Ce parcours vous permettra de découvrir les gorges de la rivière Allier jusqu'au village de Lavoûte-Chilhac, classé récemment parmi les Plus Beaux villages de France, en passant par les jolis villages de Vieille-Brioude et de Villeneuve d'Allier. Après un bel effort pour rejoindre Paulhaguet, vous suivrez la rivière Sénouire en passant à proximité du château médiéval de Domeyrat et de la commune de Lavaudieu, classée également parmi les Plus Beaux Villages de France

Infos pratiques

Pratique : Route

Durée : 3 h

Longueur : 57.5 km

Dénivelé positif : 819 m

Difficulté : Niveau rouge - Difficile

Type : Boucle

Itinéraire

Départ : Office de tourisme de Brioude
Sud Auvergne

Communes : 1. Brioude

2. Vieille-Brioude

3. Saint-Ilpize

4. Villeneuve-d'Allier

5. Blassac

6. Lavoûte-Chilhac

7. Chilhac

8. Cerzat

9. Saint-Privat-du-Dragon

10. Salzuit

11. Paulhaguet

12. Domeyrat

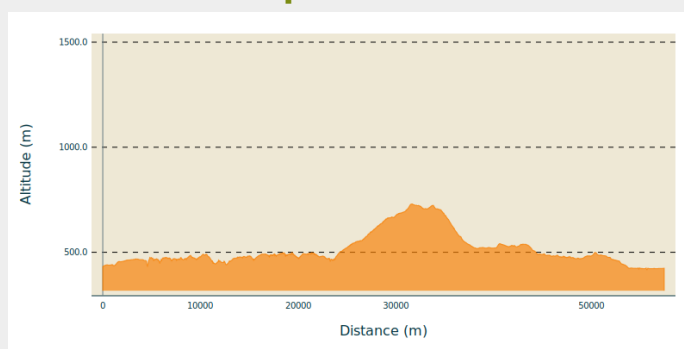
13. Frugières-le-Pin

14. Lavaudieu

15. Fontannes

16. Lamothe

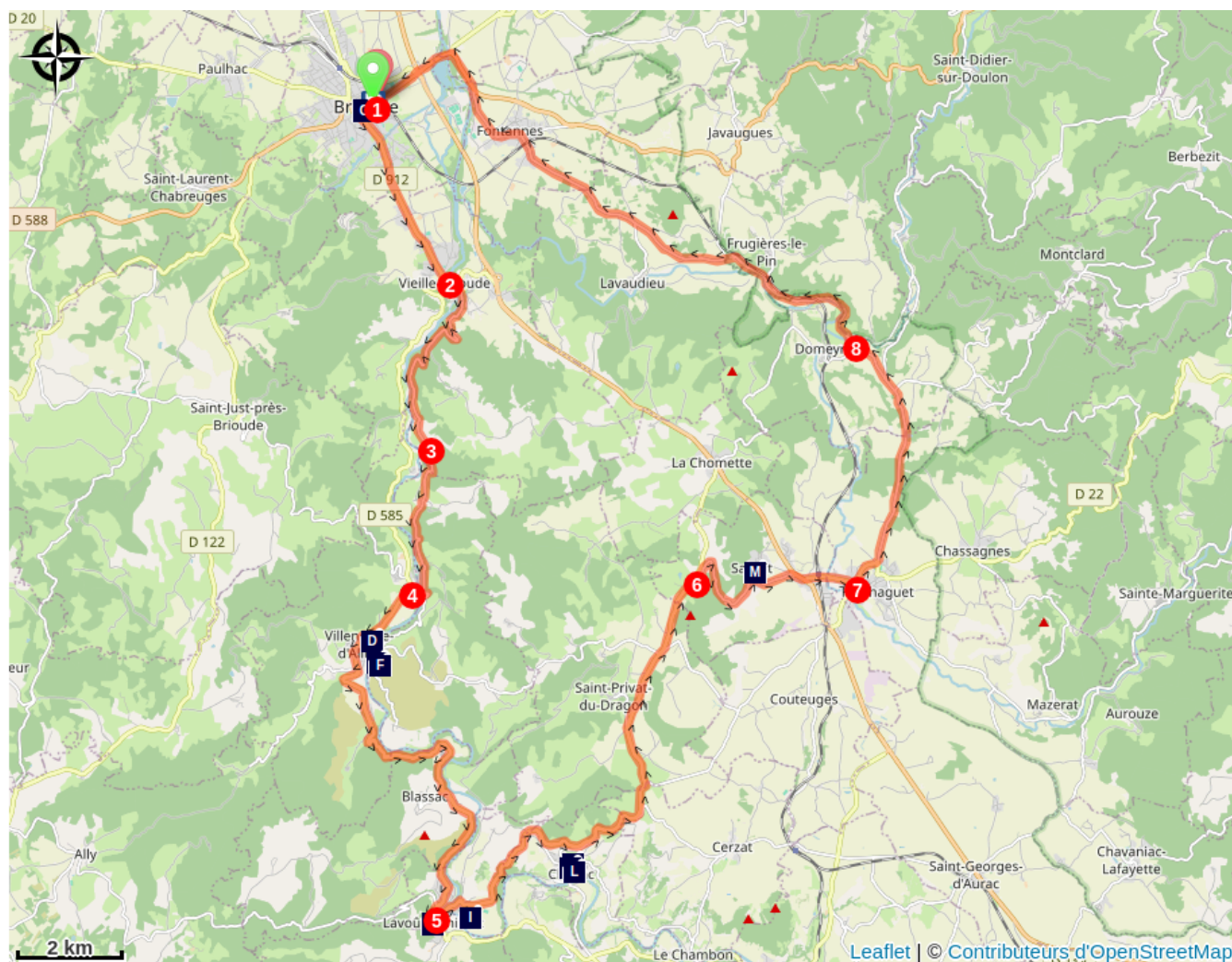
Profil altimétrique
















Altitude min 418 m Altitude max 731 m

1. Départ du parking en traversant Brioude. Prendre à gauche au feu, direction Vieille-Brioude.
2. A Vieille-Brioude, emprunter le pont sur l'Allier puis tourner à droite sur la RD .
3. Traverser les villages de Champlong, Tapon puis descendre à droite pour emprunter le gué (ne pas s'engager s'il est submergé).
4. Suivre la D585 à gauche pour rejoindre Villeune d'Allier. poursuivre jusqu'à Lavoûte-Chilhac,
5. Tourner à gauche direction Chilhac et traverser le pont. Prendre la D4 en direction de la Chomette.
6. Quitter la D4 pour la D413 vers Salzuit puis au Marcet suivre à droite la RN 102 sur 80m puis prendre à gauche en direction de Paulhaguet.
7. Prendre à gauche la D56.
8. Au Stop, prendre à gauche direction Lavaudieu. Longer la vallée de la Sénouire jusqu'au bourg de Fontannes. Prendre à gauche au stop pour rentrer sur Brioude.

Sur votre route...



- | | |
|------------------------------------------------------------------------------------------------------------------------------------------------|----------------------------------------------------------------------------------------------------------------------------------|
|  Le Doyenné (A) |  Brioude "Plus Beaux Détours en France" (B) |
|  Basilique Saint-Julien de Brioude (C) |  Pont suspendu (D) |
|  Château de Saint-Illpize (E) |  Eglise Sainte-Madeleine (F) |
|  Village Lavoûte-Chilhac Plus Beau Village de France (G) |  Prieuré Sainte-Croix (H) |
|  Pont médiéval (I) |  Château de Chilhac-Tansac (J) |
|  Chilhac - Petite cité de caractère (K) |  Panneau d'interprétation Chilhac Village (L) |
|  Chapelle Notre-Dame des Graces (M) | |

Toutes les informations pratiques

Comment venir ?

Transports

Gare SNCF de Brioude. Ligne Le Puy-en-Velay - Clermont-Ferrand

Accès routier

Direction centre-ville. Parking gratuit des Remparts, sous l'Hôtel de Ville.

Parking conseillé

Parking des Remparts, au pied de l'Hôtel de Ville

Sur votre route...



Le Doyenné (A)

Exposition exceptionnelle dédiée à Jean Dubuffet Le Doyenné, écrin patrimonial d'art contemporain témoin d'un riche passé historique de Brioude.


Crédit : OTBSA



Brioude "Plus Beaux Détours en France" (B)

Dépositaire d'un riche passé historique, Brioude cultive le charme de ses rues aux nombreux trésors architecturaux. La ville abrite plusieurs Monuments Historiques dont la Basilique Saint-Julien, joyau de la cité.

Crédit : ©AGP



Basilique Saint-Julien de Brioude (C)

Au cœur de la ville, la plus grande des églises romanes d'Auvergne a été édifiée sur la tombe du martyr Saint-Julien qui devient le Saint patron de la ville attirant une multitude de pèlerins. Classée 3 *** guide vert Michelin

Crédit : G.vicard



Pont suspendu (D)

Le pont suspendu de Saint-Ilpize est l'un des 4 ponts suspendus restant en Haute-Loire. Il a été classé Monument historique en 2015.



Château de Saint-Ilpize (E)

Le site du château peut se visiter librement, avec un outil d'aide à la visite à télécharger sur son téléphone portable (le QR code à flasher se trouve sur un panneau face à l'église). Le site est accessible toute l'année.

Crédit : Mairie de Saint-Ilpize



Eglise Sainte-Madeleine (F)

L'association des Amis de Saint-Ilpize assure l'ouverture à la visite de l'église Sainte-Madeleine tous les jours, sauf le mardi et le mercredi, du 16/07 au 29/08, de 16h30 à 18h30 (sous réserve de confirmation)

Crédit : Mairie de Saint-Ilpize



Village | Lavoûte-Chilhac | Plus Beau Village de France (G)

Sur une boucle de l'Allier, Odilon de Mercoeur, abbé de Cluny fonde un prieuré clunisien au XI^e siècle, remanié au XVIII^e siècle. Église du XV^e siècle avec Porte Saint-Odilon du XII^e siècle, Trésor, reliquaire de Notre Dame Trouvée et Christ roman.

Crédit : Luc Olivier / MDDT43



Prieuré Sainte-Croix (H)

Fondé en 1025 par Odilon de Mercoeur, le prieuré clunisien est reconstruit à la veille de la Révolution. Le morceau de bravoure de l'architecte Antoine Deval est la façade principale de plan semi-circulaire qui semble répondre au méandre de l'Allier.



Pont médiéval (I)

Edifié sans doute au XV^e siècle, le pont médiéval en fort dos-d'âne est le seul ouvrage sur l'Allier qui ait résisté aux crues. Son importance est telle qu'il reste au XVIII^e siècle un passage obligé de l'Allier pour l'itinéraire Lyon-Toulouse.



Château de Chilhac-Tansac (J)

Le domaine de Chilhac-Tansac, propriété du Comte de Morteuil est à la pointe de la modernité. Le Comte développe de nouveaux procédés agricoles facilitant le travail des vignerons de la Ribeyre en cette fin du XIX^e siècle.



Chilhac – Petite cité de caractère (K)

Chilhac sur les rives de l'Allier, à croquer en peinture tout comme ses étonnantes orgues basaltiques.



Panneau d'interprétation Chilhac Village (L)

Panneau d'interprétation.



Chapelle Notre-Dame des Graces (M)

Chapelle du XIVe siècle, traces de peintures murales, vierge à l'oiseau et Piéta. Possibilité de visite guidée avec un guide conférencier du Pays d'art et d'histoire du Haut-Allier.

Crédit : OTI_GorgesAllier