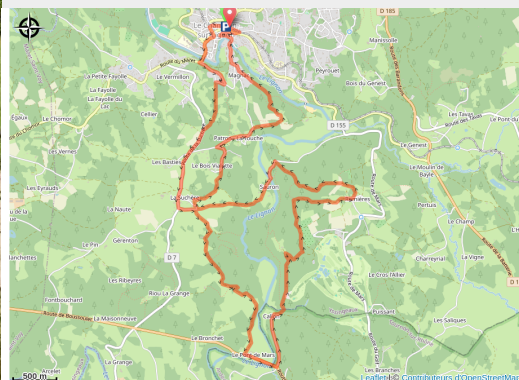


3 - Du Chambon au golf

Haute-Loire



À deux pas du parcours de golf (Luc Olivier)



Passerelle de Sauron infranchissable : A Sauron, revenir par la petite route vers la station d'épuration

Au départ du Chambon-sur-Lignon, votre regard se posera sur les lignes d'horizon du plateau en direction du Mézenc, avant de plonger vers les eaux fraîches du Lignon !

Swinguez à 1 000 mètres d'altitude !

Implanté sur le lieu-dit « La Pierre de Lune » à 1000 mètres d'altitude, au pied du Mont Mézenc et du Pic du Lizieux, le golf du Chambon-sur-Lignon vous offre un parcours dans un site boisé et vallonné de 5981 mètres par 72.

L'histoire du golf commence en 1980 par un practice au lieu-dit Les châtaux. Deux ans plus

Infos pratiques

Pratique : VTT

Durée : 1 h 4

Longueur : 15.3 km

Dénivelé positif : 414 m

Difficulté : Niveau rouge - Difficile

Type : Boucle

Thèmes : VTT

tard, une association est créée par un groupe de passionnés afin de structurer le golf. En 1987, les 9 premiers trous sont dessinés par Michel Gayon. En 1994, le golf 18 trous est inauguré. Le parcours a la particularité d'être à cheval entre Haute-Loire et Ardèche, et intègre 12 étangs. Son décor d'exception et son aspect technique ont forgé l'âme du club. Le trou signature – le numéro 13 offre une vue panoramique extraordinaire sur le Mont Mézenc.

Le golf ouvert de mars à novembre vous propose un restaurant avec une belle terrasse avec vue sur le parcours, une boutique pro, une école de golf, des stages et leçons par un professionnel.

Itinéraire

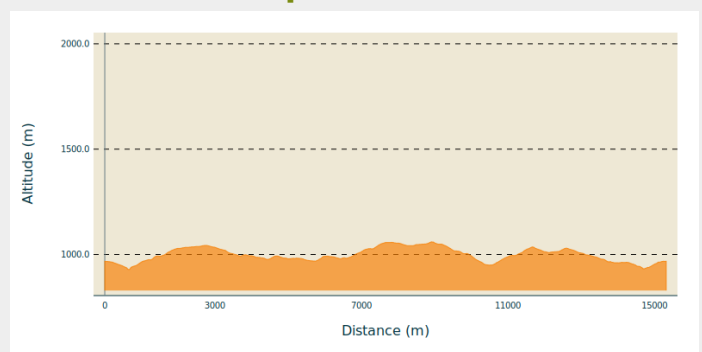
Départ : Le Chambon-sur-Lignon

Arrivée : Le Chambon-sur-Lignon

Balisage : Itinéraire VTT

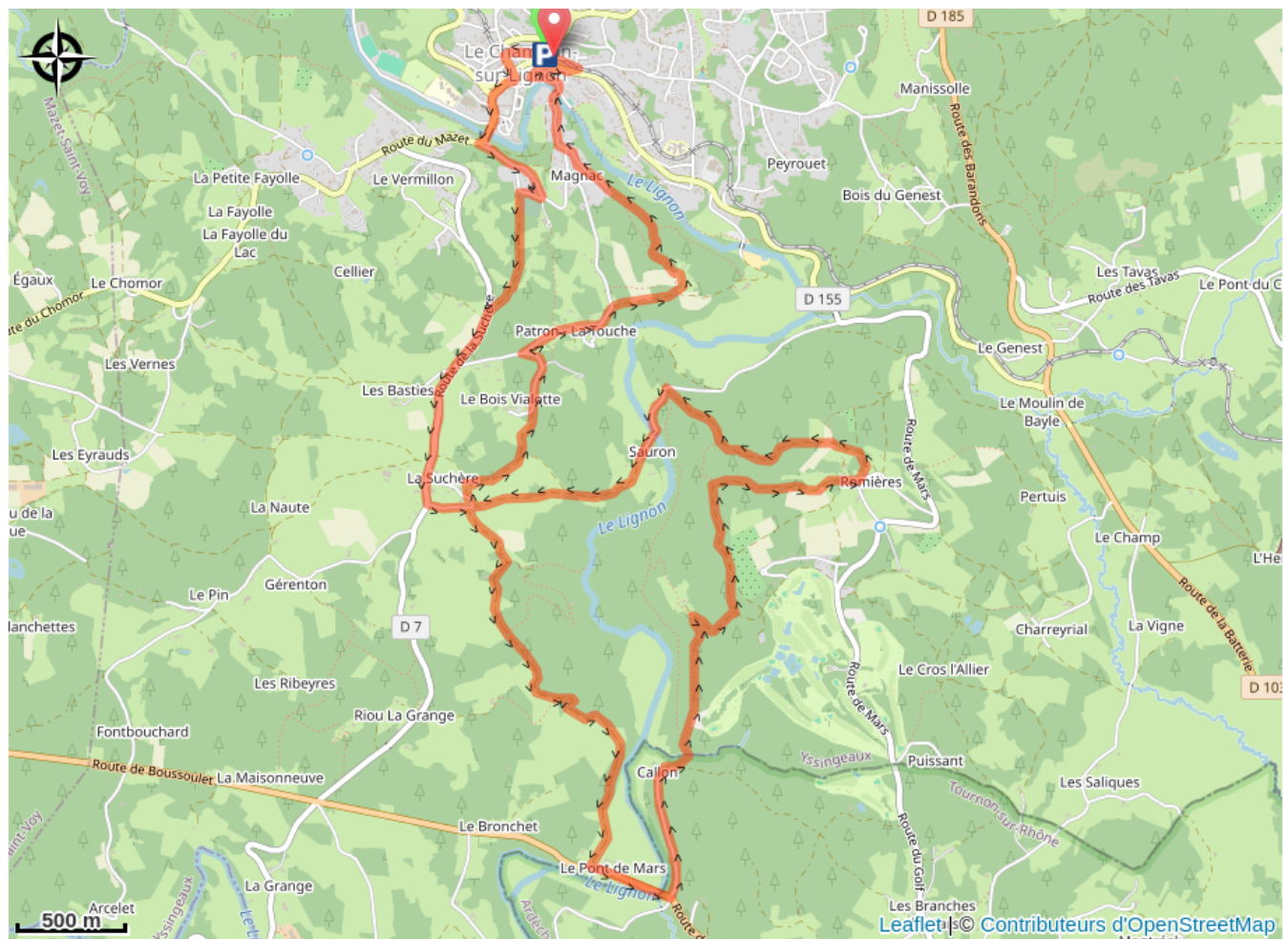
Communes : 1. Le Chambon-sur-Lignon
2. Mars

Profil altimétrique



Ce circuit est très varié sans réelle grosse difficulté. La montée jusqu'à la Suchère et la descente vers le Pont de Mars se font sur des sentiers assez roulants. Après être monté à Romières en longeant le golf, la descente jusqu'au Lignon est assez pierreuse. Puis, vous repassez par le hameau de la Suchère, pour revenir au Chambon-sur-Lignon.

Sur votre route...



Toutes les informations pratiques

Comment venir ?

Accès routier

30 minutes au Sud-Est de Yssingeaux

Parking conseillé

Rue de la Poste