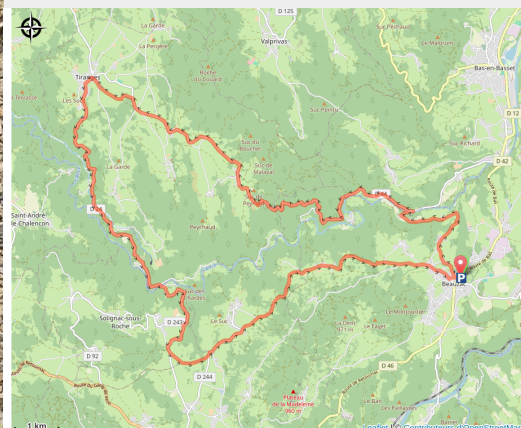


39 - Chalencon et gorges de l'Ance

Haute-Loire



Vous partirez de Beauzac pour suivre un moment la vallée de l'Ance. Très vite, il faudra appuyer fort sur les pédales pour rejoindre Tiranges mais vos efforts seront récompensés par le plaisir des yeux : vue sensationnelle sur les sucs du Velay. Plus loin, en direction de Solignac sous Roche, vue imprenable sur Chalencon et son château, pépite médiévale d'une rare harmonie. Avant votre retour à Beauzac, vous parcourrez encore une très grande diversité de milieux et reliefs offrant des vues sur l'Ance et le fameux Mont de la Madeleine, volcan étrangement plat au milieu de la ribambelle de sucs !

Chalencon

Ce hameau de la commune de Saint André de Chalencon est une véritable petite merveille qui

Infos pratiques

Pratique : Route

Durée : 2 h

Longueur : 33.5 km

Dénivelé positif : 856 m

Difficulté : Niveau rouge - Difficile

Type : Boucle

semble sortir tout droit du Moyen-Age. Une ruelle unique parsemée de maisons conduit aux vestiges du Château et à la chapelle du début du 11ème siècle à la façade polychrome. Depuis le village, une calade mène au Pont du Diable, élégante construction romane qui enjambe l'Ance.

L'ensemble du village choyé comme un précieux bijou par ses habitants, surplombe, depuis son éperon rocheux, le ruisseau de l'Ance. Le charme opère en toute saison ! L'harmonie est parfaite avec la nature sauvage environnante. Un conseil pour savourer ce voyage hors du temps : faites un détour et laissez-vous simplement aller à la flânerie ... ou, si vous avez des fourmis dans les jambes, programmez une nouvelle sortie à pied sur le PR 666 ou à VTT sur l'un des circuits balisés : la « Grande Traversée de la Haute-Loire » ou le n°36 . Ces trois itinéraires traversent ce site emblématique de

Itinéraire

Départ : Beauzac

Communes : 1. Beauzac

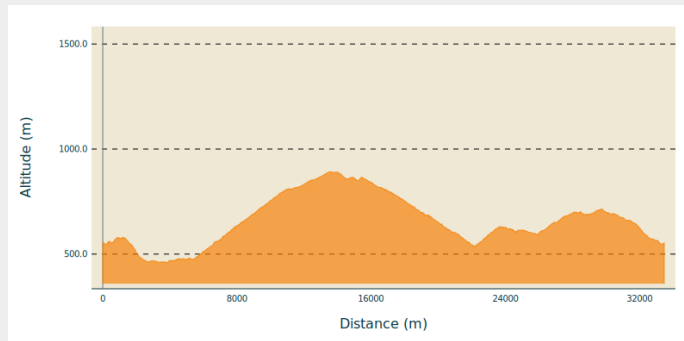
2. Bas-en-Basset

3. Tiranges

4. Solignac-sous-Roche

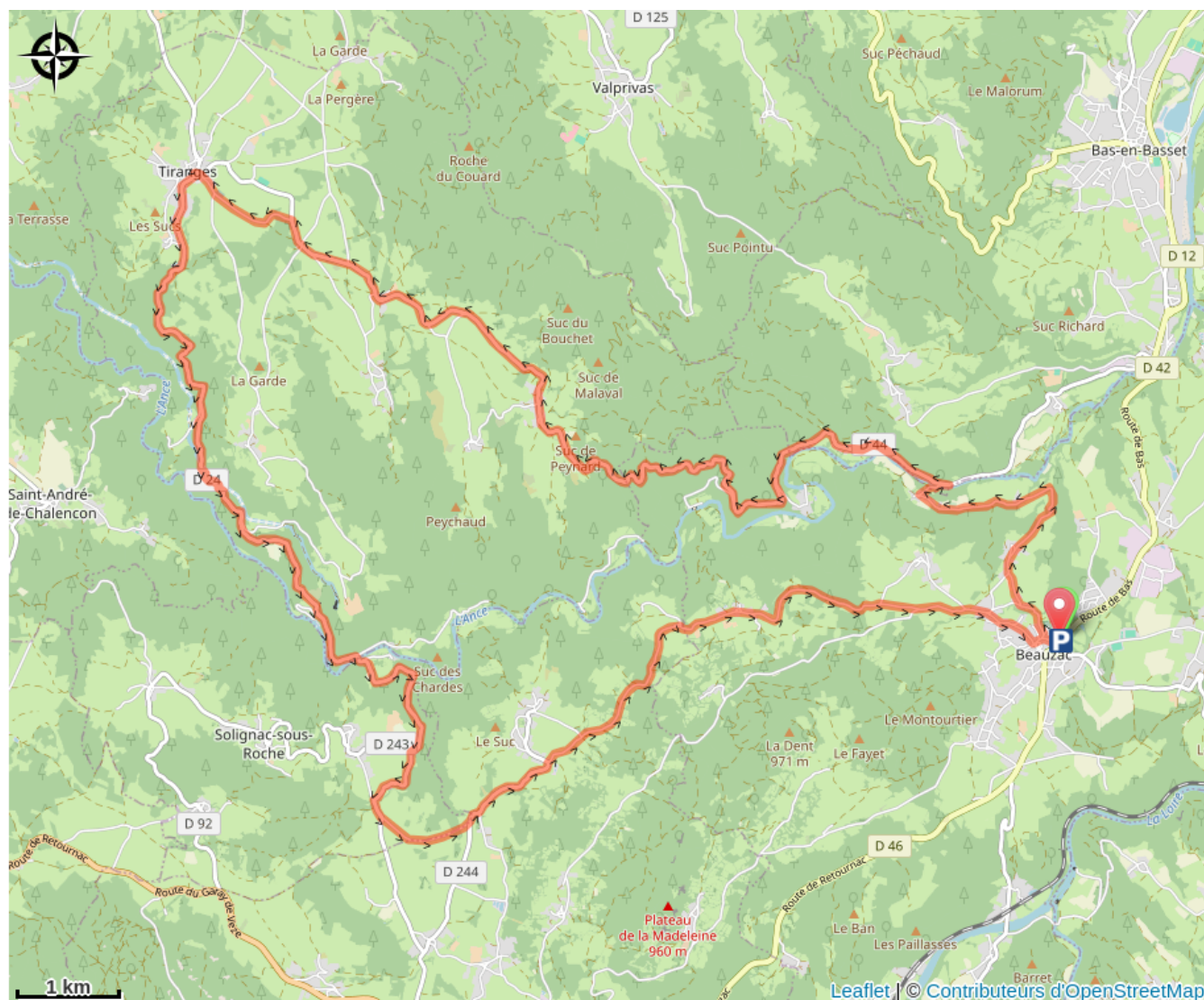
5. Retournac

Profil altimétrique



Altitude min 460 m Altitude max 892 m

Sur votre route...



Toutes les informations pratiques