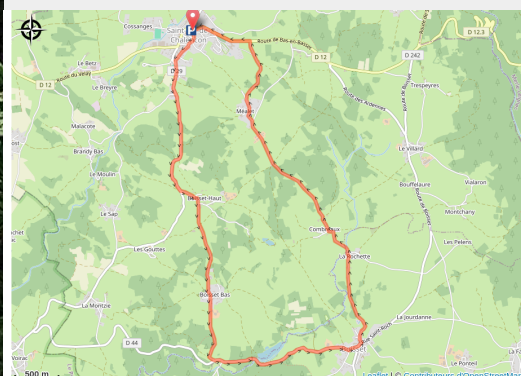


38 - La chapelle de Notre Dame de Lorette

Haute-Loire



Voici un « circuit toboggan » fait d'une succession de montées et descentes. Entre forêts et pâturages, sur 11 km les parties plates sont rares, le dénivelé positif avoisine les 260 m. Il faudra de bonnes jambes pour aborder au hameau de La Rochette la longue côte jusqu'au point culminant à Méalet, à près de 1000 m d'altitude. Ici une belle récompense vous attend : un vaste panorama à 360° sur les monts du Forez, du Mézenc et même par temps clair, le Mont Blanc. De là, il n'y aura plus qu'à vous laisser glisser jusqu'à Saint Pal !

Saint Pal de Chalencon, Une Petite Cité de Caractère qui surprend !

Cette commune est située aux confins de la

Infos pratiques

Pratique : Route

Durée : 1 h 30

Longueur : 11.3 km

Dénivelé positif : 260 m

Difficulté : Niveau bleu - Modéré

Type : Boucle

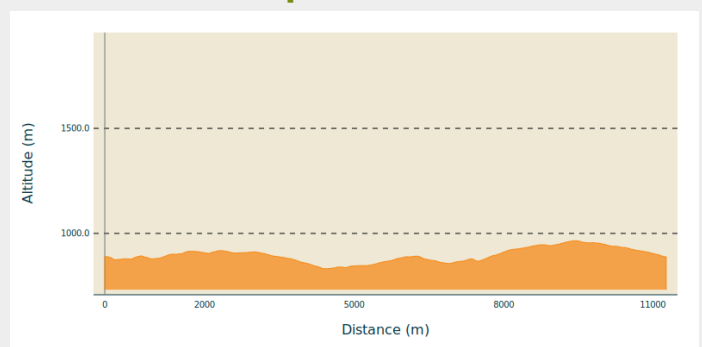
Loire et du Puy-de-Dôme. Occupée depuis la préhistoire, Saint-Pal-de-Chalencon se révèle un véritable trésor. En venant de l'ouest, on découvre de loin le château et l'église détachés du bourg médiéval. 3 portes fortifiées ouvrent l'accès au village. Le château féodal en forme de U, édifié entre le XIIème et le XVème siècle abrite cheminées gothiques, plafond à la française, fenêtres à meneaux, gargouilles, blasons, etc. et surtout un magnifique escalier d'honneur situé dans une tour hexagonale. Il faut emprunter la fameuse "Montée des cloches" en forte pente pour accéder à l'église Saint Paul à visiter absolument. Vous y découvrirez quelques petits trésors : piéta en bois polychrome du XVème siècle, descente de la croix peinte par un élève de Delacroix et une très belle Vierge Noire du XVIIIème siècle.

Itinéraire

Départ : Saint-Pal-de-Chalencon

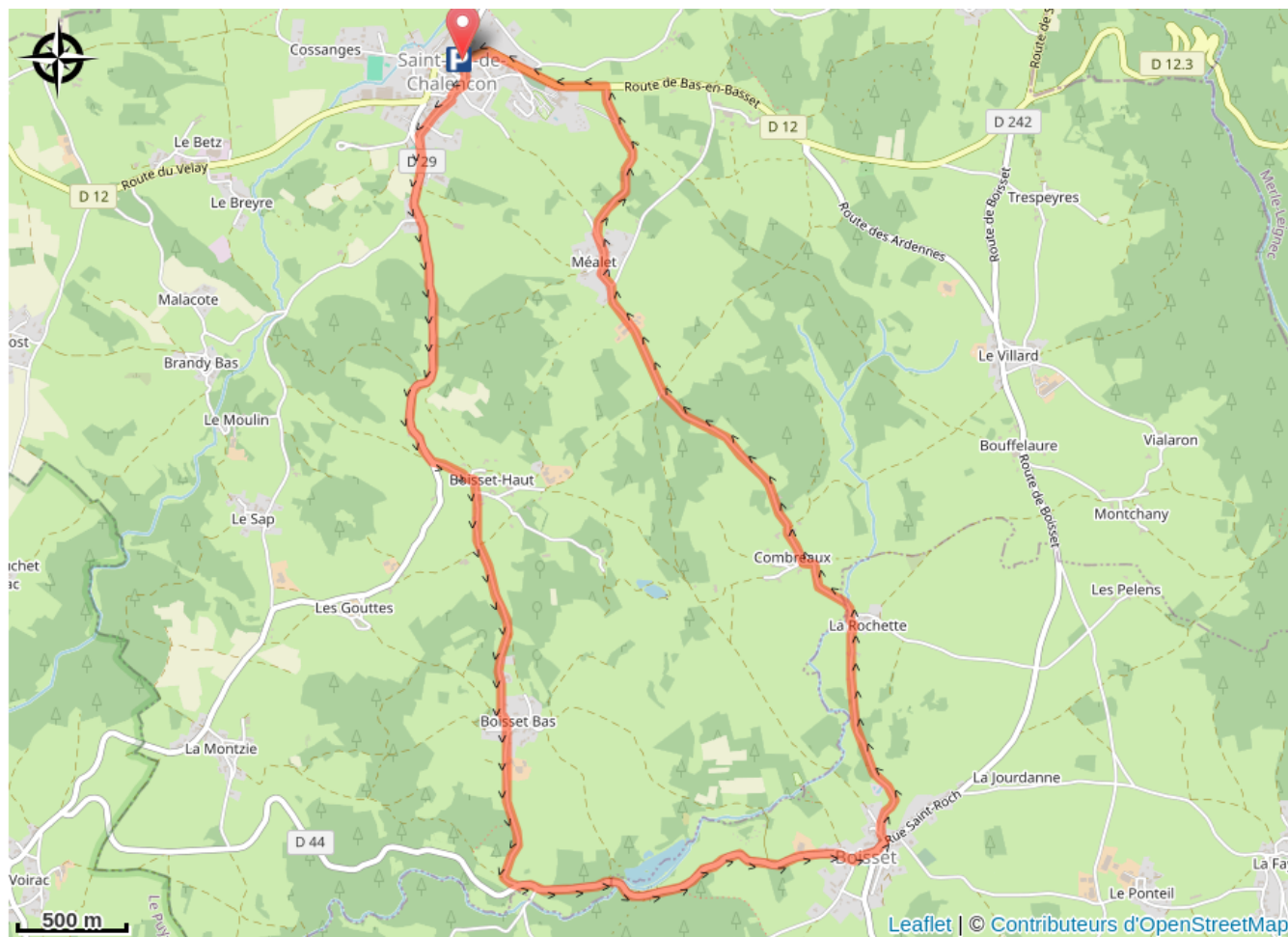
Communes : 1. Saint-Pal-de-Chalencon
2. Boisset

Profil altimétrique



Altitude min 832 m Altitude max 965 m

Sur votre route...



Toutes les informations pratiques

Comment venir ?

Parking conseillé

Place Truchard DUMOLIN