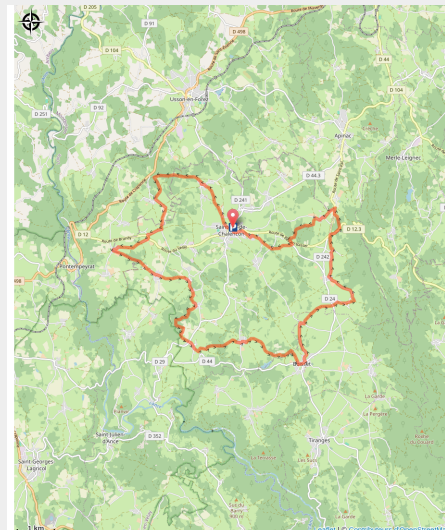


38 - Aux confins du Forez

Haute-Loire



Horizon à perte de vue (OTIMVR)



Après une courte balade dans le bourg médiéval de Saint-Pal-de-Chalencon, le circuit quitte le bourg pour se diriger vers un des points culminant de la commune à Bost Buisson. Il s'en suit une longue partie descendante de près de 6kms jusqu'à la rivière le Champdieu. Montées abruptes et descentes rapides se succèdent ensuite pour atteindre Le Vialaron. Une partie plus plate nous conduira dans le département de la Loire puis jusqu'à la montée des Trois Croix. De là, on se laissera glisser jusqu'à l'arrivée à Saint-Pal-de-Chalencon que l'on apercevra en contre bas.

Infos pratiques

Pratique : VTT

Durée : 2 h 15

Longueur : 25.8 km

Dénivelé positif : 521 m

Difficulté : Niveau rouge - Difficile

Type : Boucle

Thèmes : VTT

Itinéraire

Départ : Saint-Pal-de-Chalencon

Arrivée : Saint-Pal-de-Chalencon

Balisage : Itinéraire VTT

Communes : 1. Saint-Pal-de-Chalencon

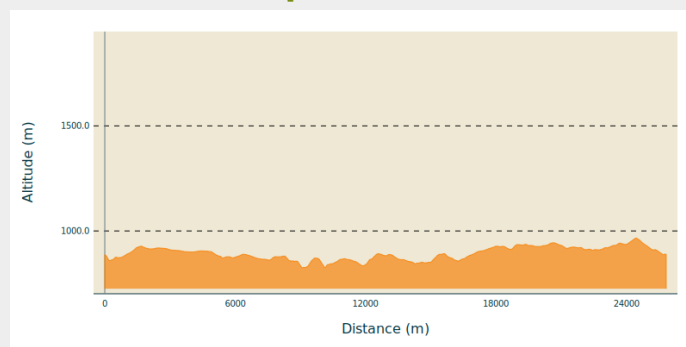
2. Usson-en-Forez

3. Saint-Julien-d'Ance

4. Boisset

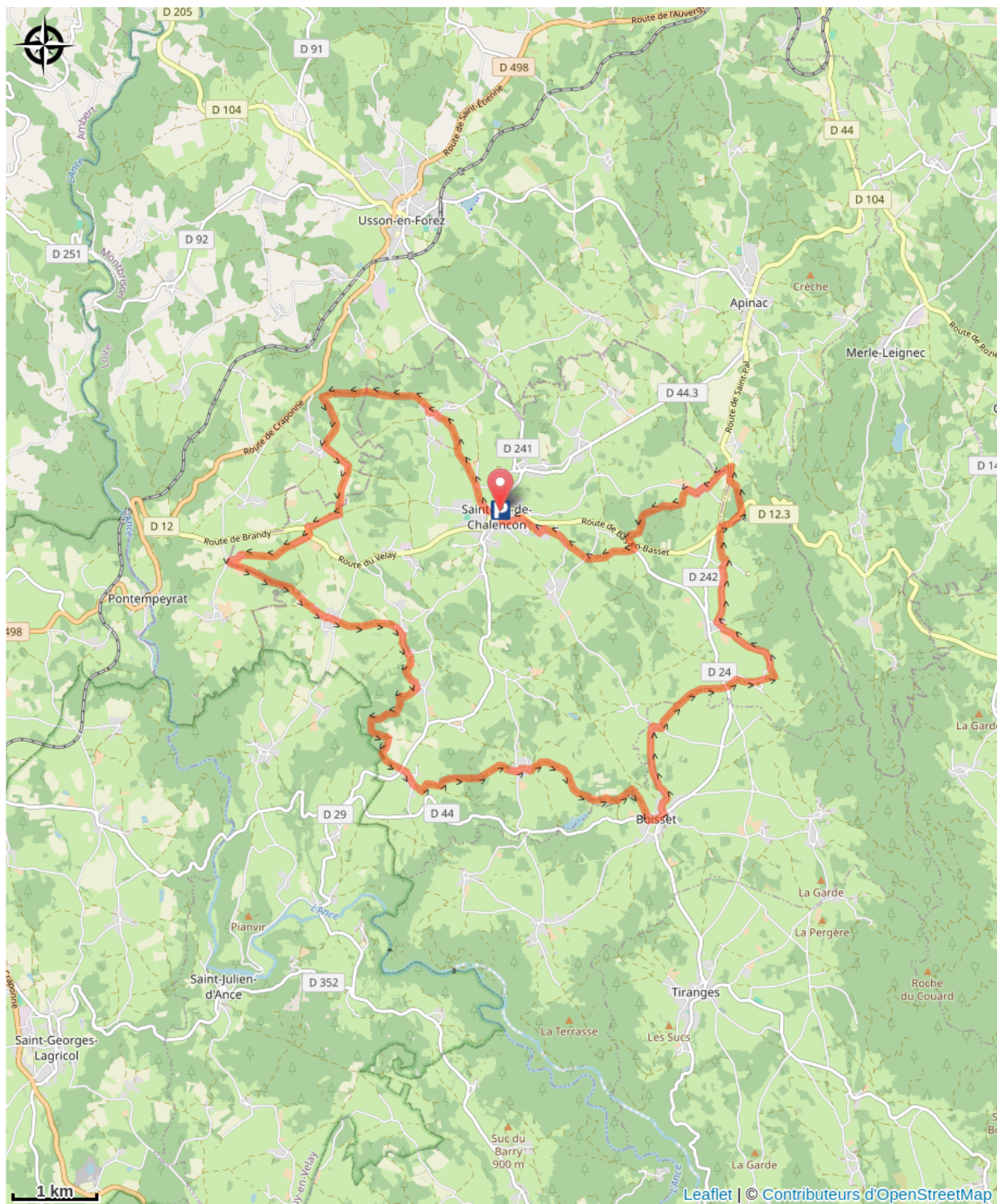
5. Apinac

Profil altimétrique



Altitude min 823 m Altitude max 965 m

Sur votre route...



Toutes les informations pratiques

Comment venir ?

Accès routier

45 minutes au Nord-Ouest d'Yssingeaux

Parking conseillé

Parking Place de la Terrasse