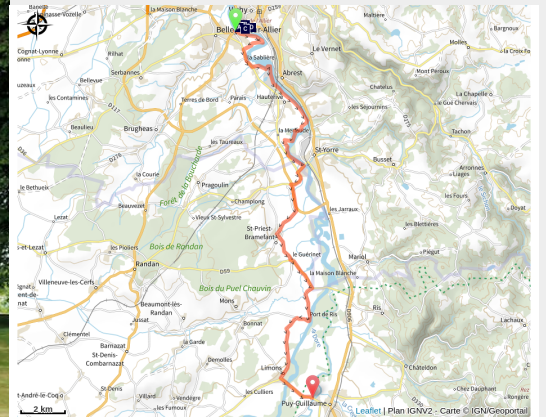


# Via Allier à vélo - Étape 06 - Vichy > Puy-Guillaume

Allier - Bellerive-sur-Allier



Le Domaine royal de Randan (J. Damase / Auvergne-Rhône-Alpes Tourisme)



## *Relaxé et détendu, vous quittez Vichy à vélo en reprenant le fil de la voie verte le long de l'Allier en direction de Saint-Yorre.*

Dans une ambiance paisible et préservée, profitez des fenêtres sur l'Allier qui s'ouvrent sur de larges zones tantôt occupées par la rivière tantôt rendues à la flore et faune terrestres. Plus loin, l'Allier accueille les eaux de la Dore au Bec de Dore, un lieu propice à la tranquillité des espèces qui s'y abritent. Les monts d'Auvergne apparaissent au loin et laissent présager un relief plus contrasté. Ne manquez pas le détour au domaine royal de Randan ainsi qu'une escapade à Ris et l'église Ste-Croix, ancien prieuré clunisien. L'itinéraire : Du centre de Vichy, il faut traverser l'Allier pour retrouver la voie verte le long de la rivière. Vous pédalez en douceur jusqu'à Saint-Yorre où l'aménagement prend fin au niveau du pont en attendant la poursuite des travaux. En restant sur la même rive, vous sortez de St-Yorre par la D434 pour rejoindre St-Priest-Bramefant. Au rond-point prendre la route en face puis tout de suite à gauche, direction St-Priest-Bramefant par la D433 (petite route). En sortant du village suivre la direction de Limons, l'itinéraire se rapproche de l'Allier au port de Ris où la Dore rejoint l'Allier. À Limons, il faut traverser l'Allier par le pont pour arriver à Puy-Guillaume. Liaison : Vers le domaine royal de Randan en sortant de St-Priest-Bramefant (balisée).

### **Infos pratiques**

---

Pratique : Route

---

Durée : 1 h 45

---

Longueur : 25.8 km

---

Dénivelé positif : 132 m

---

Difficulté : Niveau bleu - Modéré

---

Type : Traversée

# Itinéraire

**Départ** : Vichy

**Balisage** : Sports cyclistes Véloroute

**Communes** : 1. Bellerive-sur-Allier

2. Abrest

3. Hauterive

4. Saint-Sylvestre-Pragoulin

5. Saint-Priest-Bramefant

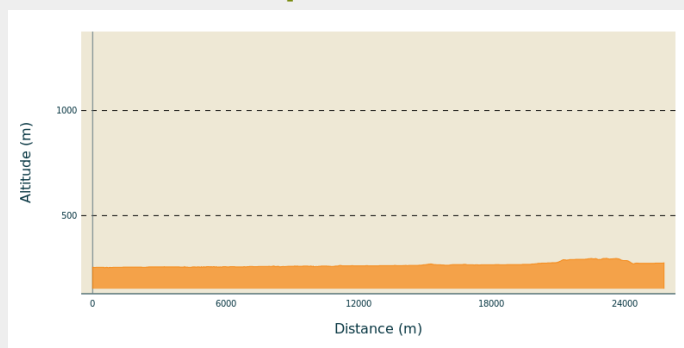
6. Mariol

7. Mons

8. Limons

9. Puy-Guillaume

## Profil altimétrique



Altitude min 252 m Altitude max 297 m

Panneau routier vélo blanc sur fond vert.

**Praticable** : toute l'année.

Sous réserve de conditions météo favorables.

## Conseils et suggestions

À ne pas manquer :

- Randan : jardins du domaine royal de Randan : Les jardins et le parc, d'une superficie de 100 ha, représentent l'une des plus importantes créations paysagères françaises de la première moitié du XIXe siècle.
- Église Saint-Jean-Baptiste : cette église paroissiale date des XVe et XVIe siècles. Elle fût agrandie et restaurée entre 1843 et 1845 par Adélaïde d'Orléans.
- Ris : l'église Sainte-Croix : c'est un ancien prieuré clunisien. Ce grand édifice à commencé d'être construit au Xe siècle. Le chœur et le transept furent reconstruits puis la nef voutée de seulement 3,45 m de large sera ultérieurement enlevée. Belles peinture murales du XVe siècle restaurées.
- Espace naturel Sensible du Bec de Dore ou confluence de l'Allier et de la Dore. Il est connu depuis des décennies par les naturalistes pour sa richesse et son importance patrimoniale. Situé à la jonction de deux rivières, son système aquatique comprend des zones aux flux puissants, des boires, parfois déconnectées, exemptes de courant.
- Marchés : Randan : vendredi matin / Puy-Guillaume : mercredi matin.

**Site web (URL)** : <http://www.vichymonamour.fr>

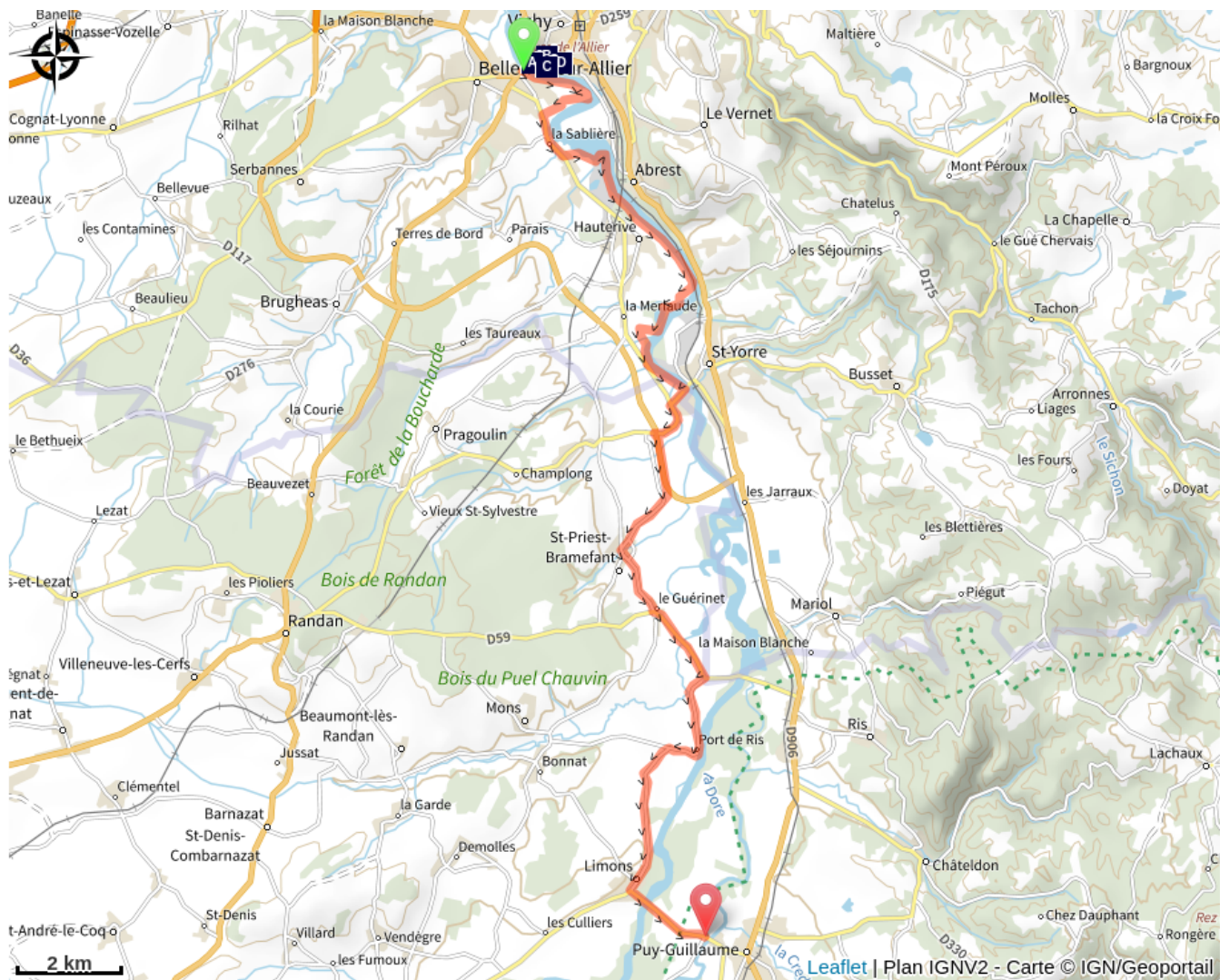
**Site web (URL)** : <https://www.via-allier.com/itineraire/vichy-puy-guillaume>

**Page facebook** : <https://www.facebook.com/VichyMonAmour>


**Téléphone** : [04 70 98 71 94](tel:0470987194)

**Mél** : [contact@vichydestinations.fr](mailto:contact@vichydestinations.fr)


# Sur votre chemin...



 Chalet des Suppliques (A)

 Notre Dame des Malades - Église Saint-Blaise (B)

 Source des Célestins (C)

 Source Lardy (D)

# Toutes les infos pratiques

## A la campagne

## Au bord de l'eau

## En plein air

## Rivière ou fleuve à moins de 300 m

## Vue sur fleuve ou rivière

## **Recommandations**

Prudence sur la D63 entre Limons et Puy-Guillaume (pont au-dessus de l'Allier).

Il est possible de voyager avec un animal transporté dans un aménagement de bagages. Mais s'il est tentant d'envisager faire courir son chien près du vélo, ce ne sera pas possible partout : il devra souvent être tenu en laisse et impérativement transporté sur les portions d'itinéraire en voie partagée avec la circulation automobile (encore majoritaires sur la Via Allier). Les chiens peuvent être interdits sur certaines pistes cyclables départementales ou voies vertes.

En France, la loi impose que les chiens soient tenus en laisse sur la voie publique et dans les lieux publics, sous peine de contravention de 1ère classe (jusqu'à 38 € ; chiens de catégorie 3), ou de 2ème classe (jusqu'à 150 € ; chiens de catégories 1 - d'attaque- et 2 -de défense ou garde- qui doivent être muselés).

Les hébergements n'acceptent pas tous les animaux. S'ils le font, un supplément et une preuve de vaccination peuvent être demandés. Les chiens sont interdits dans les magasins d'alimentation et sur certaines plages de la rivière Allier l'été.

## **Matériel**

La Via Allier - La véloroute de l'Auvergne de Nevers à Langogne - Chamina Edition

Découvrez les 455 km de l'itinéraire Via Allier le long de la grande rivière sauvage d'Auvergne, de sa confluence avec la Loire à sa source. 22 étapes entièrement repérées à vélo, à découvrir en itinérance.

Présentation claire et pratique des étapes, hébergements, sites touristiques et curiosités à ne pas manquer sur le parcours, infos train + vélo.

Parution : Juin 2023

Éditeur : Chamina Edition

Auteur : Noël Itier

Format : 11,5 x 21 cm, reliure spirale

Cartographie : 1:100 000

Prix : 15 €

### Comment venir ?

Parking conseillé

Sous le pont de Bellerive, en rive gauche de l'Allier

### Source

Auvergne-Rhône-Alpes Tourisme

<http://fr.auvergnerhonealpes-tourisme.com/>

# Sur votre chemin...

---



## Chalet des Suppliques (A)

Le chalet des suppliques est un petit chalet construit en 1864, à l'entrée du pont de Vichy, au sein du parc alors nouvellement créé le long de l'Allier pour servir de logement pour le gardien du parc.

Crédit photo : Xavier Thomas

---



## Notre Dame des Malades - Église Saint-Blaise (B)

L'église Notre-Dame-des-Malades à l'exceptionnel décor intérieur Art Déco fut construite entre 1925 et 1931 contre l'église Saint-Blaise. Sa Vierge Noire est vénérée à Vichy sur le non de Notre Dame des Malades . Les nombreux miracles sont connus !

Crédit photo : Xavier Thomas

---



## Source des Célestins (C)

Lieu d'émergence naturel de la plus célèbre des eaux de Vichy et l'unique à être mise en bouteilles. La source tire son nom d'un couvent de religieux du XVe siècle, édifié sur le rocher et dont il ne reste aujourd'hui qu'un petit corps de logis.

Crédit photo : Xavier Thomas

---



## Source Lardy (D)

Si la source n'est plus exploitée de nos jours, son pavillon, avec ses 400 000 pièces de mosaïque a été restauré à l'identique en 2001, lors de la transformation des bains Lardy, en Pôle universitaire.

Crédit photo : Xavier Thomas

---