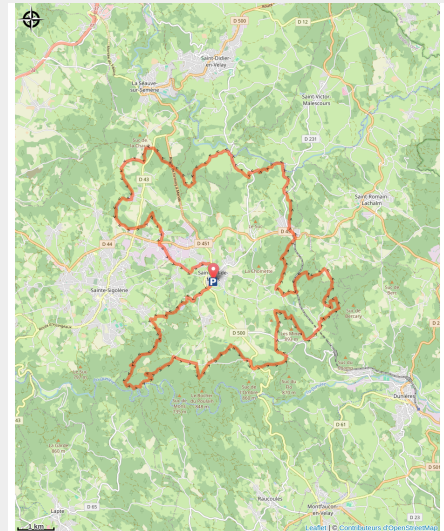


33 - Le suc de Mons

Région Auvergne-Rhône-Alpes



(Lionel CIOCHETTO LAVAL)



Il est assez difficile dans sa première partie, les « single-tracks » se succèdent. La plongée vers La Dunière est technique et la remontée difficile physiquement. Après la côte vers la croix de Peyrardon (km 18), les chemins forestiers sont plus roulants, grimpettes et descentes se succèdent malgré tout dans une ambiance forestière.

Infos pratiques

Pratique : VTT

Durée : 3 h 30

Longueur : 40.0 km

Dénivelé positif : 1061 m

Difficulté : Niveau noir - Très difficile

Type : Boucle

Thèmes : VTT

Itinéraire

Départ : Salle des fêtes à Saint-Pal-de-Mons

Arrivée : Saint-Pal-de-Mons

Balisage : Itinéraire VTT

Communes : 1. Saint-Pal-de-Mons

2. Sainte-Sigolène

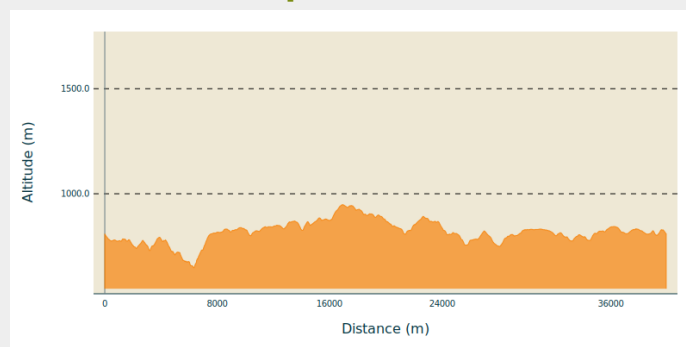
3. Dunières

4. Saint-Romain-Lachalm

5. Saint-Didier-en-Velay

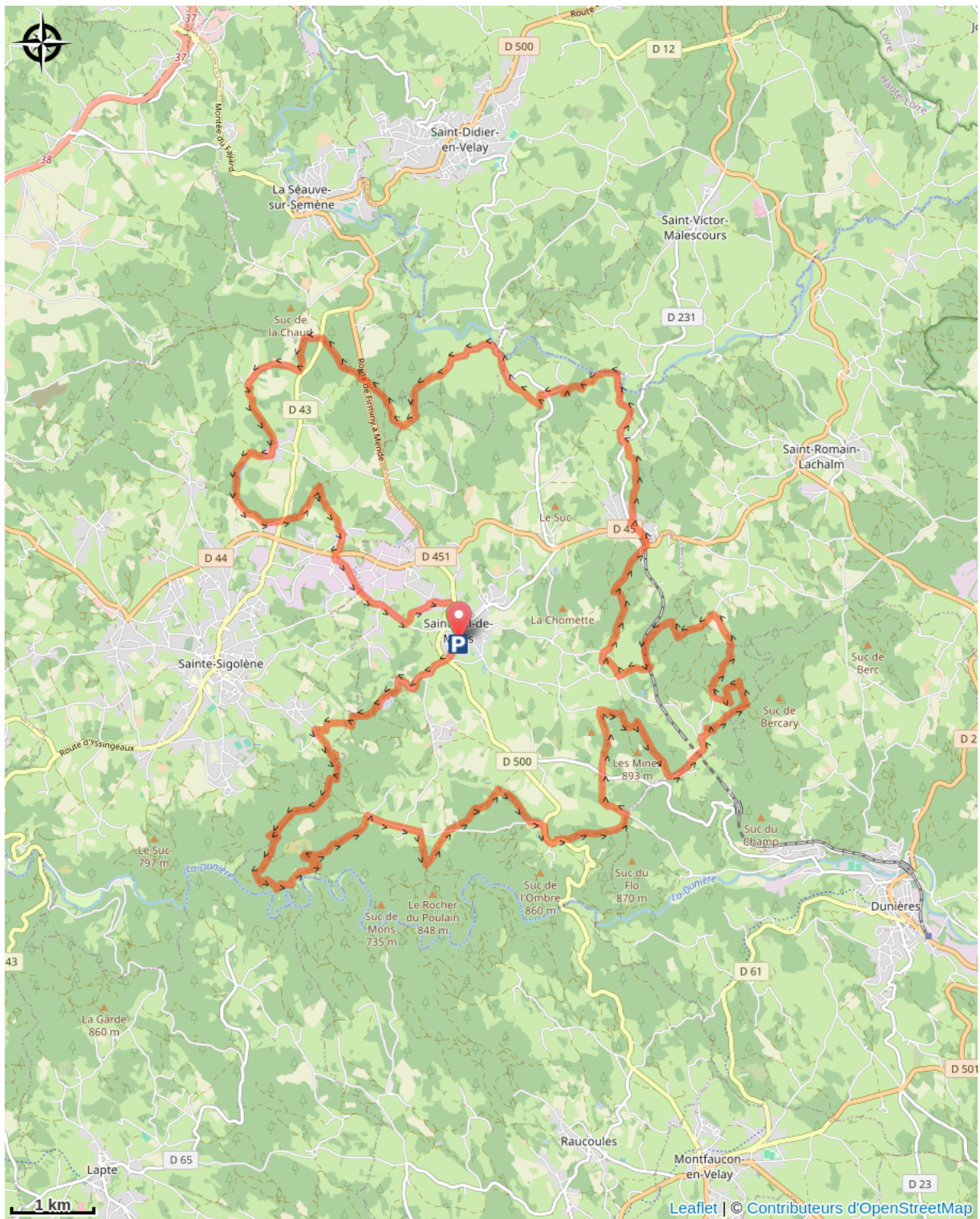
6. La Séauve-sur-Semène

Profil altimétrique



Altitude min 652 m Altitude max 948 m

Sur votre route...



Toutes les informations pratiques

Comment venir ?

Accès routier

30 minutes au Nord-Est d'Yssingeaux

Parking conseillé

Rue du stade