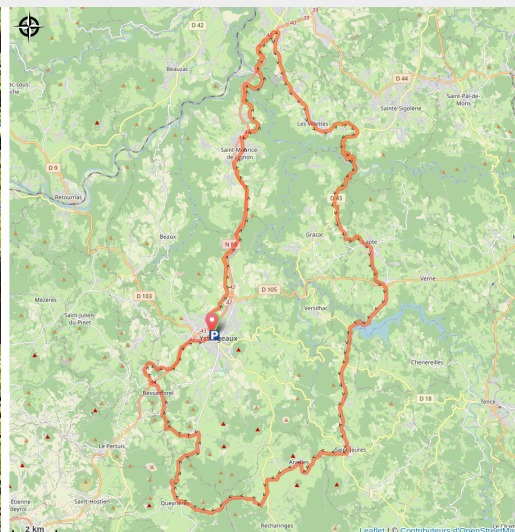



30 - Le Grand Tour des Sucs

Haute-Loire



Attention de mars 2025 à mars 2027, en raison des travaux sur le barrage de Lavalette, ce circuit n'est pas accessible les matins de 9h à 14 h du lundi au vendredi.

Ce grand tour vous mènera à la découverte de 9 communes aux charmes et caractères bien différents ! Partez d'Yssingeaux, la ville des 5 coqs, pour vous diriger vers Saint-Maurice-de-Lignon dont l'histoire se mêle avec celle des La Tour-Maubourg, une illustre famille de l'histoire atiligiérienne et française. Bifurquez ensuite vers le charmant village « Les Villettes » puis continuez vers Grazac et son ancien prieuré clunisien. Rejoignez ensuite Lapte et descendre jusqu'au Lac de Lavalette pour une petite pause

Infos pratiques

Pratique : Route

Durée : 5 h

Longueur : 72.7 km

Dénivelé positif : 1603 m

Difficulté : Niveau noir - Très difficile

Type : Boucle

au bord de l'eau... Reprenez le vélo direction le Massif du Lizieux et du Meygal en passant par Saint-Jeures, Araules et Queyrières. Là-haut, des points de vues époustouflants vous attendent... Redescendez ensuite à Yssingeaux en passant par le village de Bessamorel et son église des templiers. La boucle est maintenant bouclée !

Lapte et son clocher

Classée monument historique, l'église de Lapte s'impose au regard sur plusieurs kilomètres. Et pour cause ! Son clocher de 51 mètres, surnommé « Le Balcon du Velay », est considéré comme le plus haut clocher du département. Grimpez donc à son sommet, vous admirerez un magnifique panorama à 360 ° sur 250 km où vous pourrez admirer le Mont Mézenc, les sucres Yssingelais, les monts du Velay, le Livradois, les Cévennes mais aussi les Monts du Pilat et des Boutières ! A l'intérieur de l'église, vous découvrirez un Pendule de Foucault.

Visite commentée du Pendule le 1er samedi de chaque mois à 11h (d'avril à octobre)

Montée du clocher : les dimanches (en juin et septembre) et tous les jours (en juillet et août) de 14h30 à 18h30

Le Parc Maubourg à Saint-Maurice-de-Lignon

Riche de son patrimoine et de son histoire, ce parc fut le berceau d'une illustre famille, celle des Fay La Tour Maubourg. Il regorge d'éléments patrimoniaux remarquables tels qu'un château (privé), une orangerie, une glacière (la chambre froide de l'époque) mais aussi d'une biodiversité incroyable avec notamment des arbres centenaires et un étang. Départ pour accéder aux gorges du Lignon et à la passerelle, vous y

trouverez une aire de pique-nique et une aire ludique (jeux pour enfants, pétanque...)

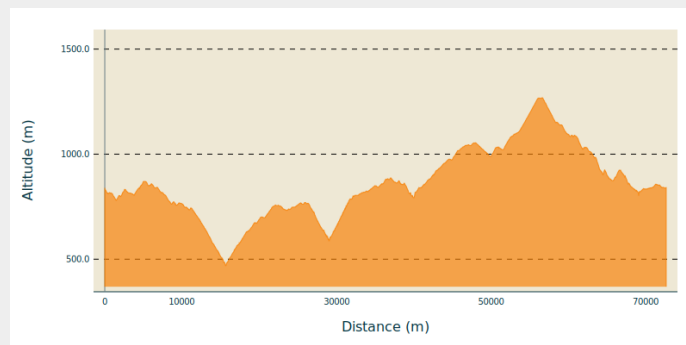
Ouvert toute l'année

Itinéraire

Départ : Parking de l'Antreuil à Yssingeaux

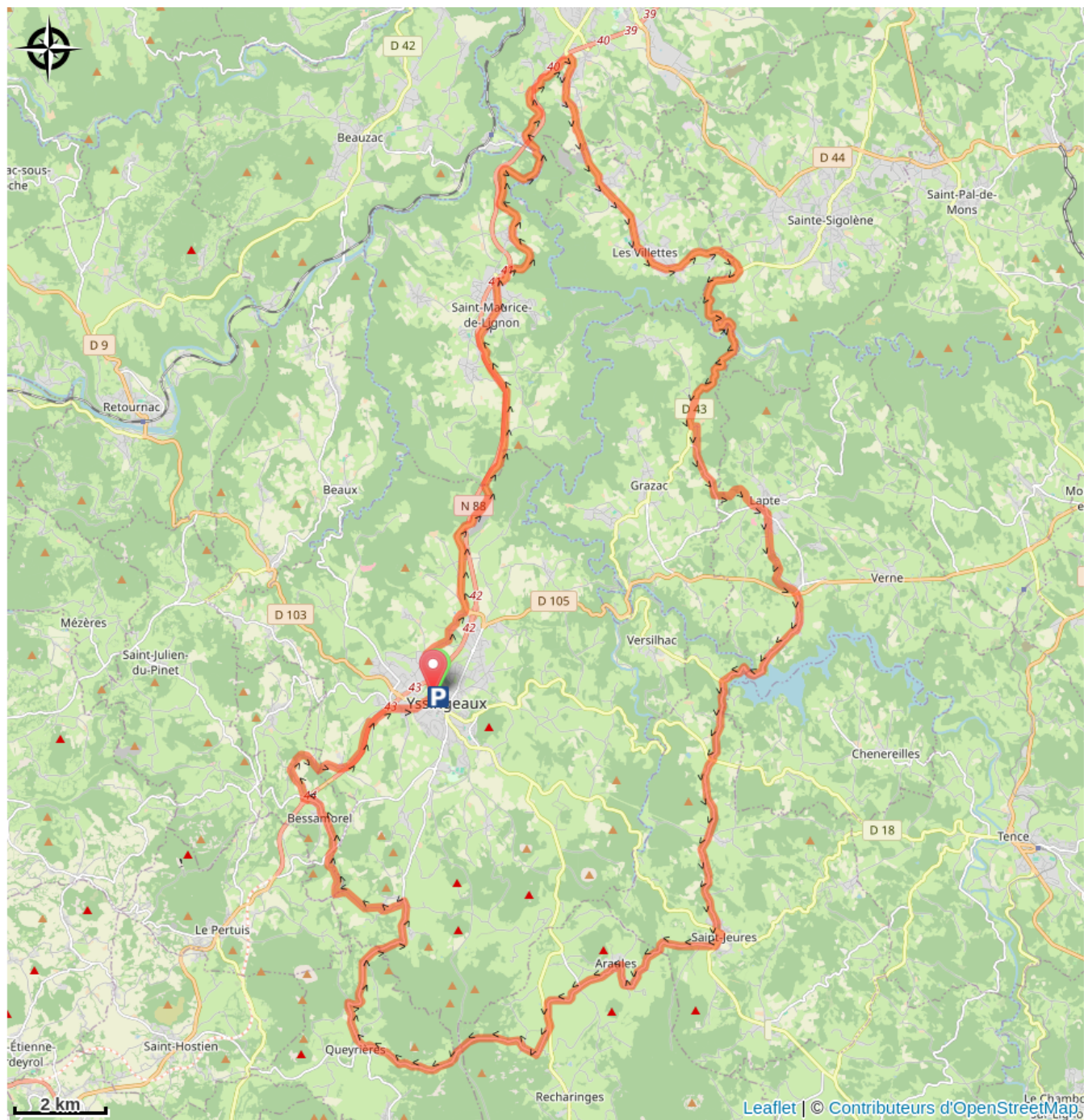
Communes : 1. Yssingeaux
2. Saint-Maurice-de-Lignon
3. Monistrol-sur-Loire
4. Les Villettes
5. Sainte-Sigolène
6. Grazac
7. Lapte
8. Saint-Jeures
9. Araules
10. Queyrières
11. Bessamorel

Profil altimétrique



Altitude min 470 m Altitude max 1270 m

Sur votre route...



Toutes les informations pratiques