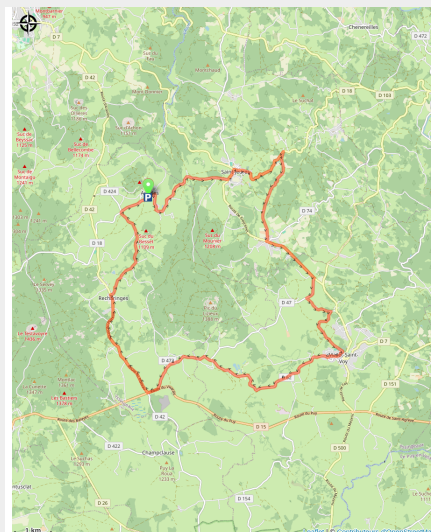


## 29 - Tour du Pic du Lizieux

Haute-Loire



Ce circuit, à faire seuls, entre amis ou en familles, vous permet de découvrir les communes entourant le massif du Lizieux. Partez d'Araules en direction de St Jeures pour continuer jusqu'au Mazet-St-Voy et revenir sur Araules. Ces trois communes d'altitude sont composées de différents villages et hameaux riches d'un petit patrimoine rural typique de la Haute-Loire : bachas, fours à pain, croix, petits ponts, vieilles bâtisses... Prenez le temps d'observer autour de vous et, pourquoi pas, de monter à pied, au Pic du Lizieux !

Le Lizieux

Son vieux sommet (1388m) de 12,7 millions d'années a été formé par un dôme coulé de

### Infos pratiques

Pratique : Route

Durée : 2 h

Longueur : 28.1 km

Dénivelé positif : 499 m

Difficulté : Niveau bleu - Modéré

Type : Boucle

phonolite, lave qui s'est étendue de part et d'autre du sommet, visible aujourd'hui par les nombreux pierriers et éboulis formant, à sa base, un vaste plateau. Les pâturages, non entretenus suite à l'exode des campagnes, ont laissé place à une forêt de résineux plantée dans les années 60. Illustre lieu de caches pour les maquisards, c'est aujourd'hui un site naturel préservé. Au sommet du Pic, se dresse une table d'orientation et un superbe panorama sur l'ensemble des sucs, du Meygal et du Mézenc !

## Itinéraire

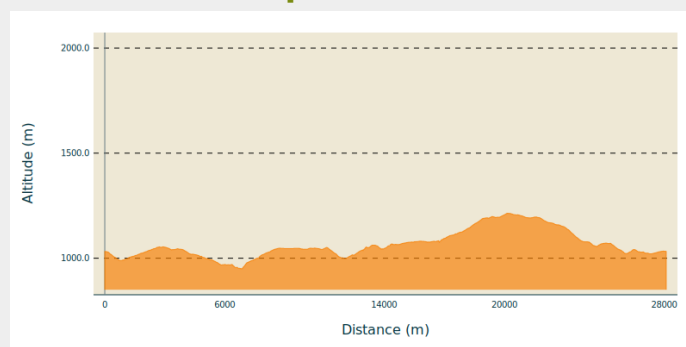
**Départ** : Place de la mairie à Araules

**Communes** : 1. Araules

2. Saint-Jeures

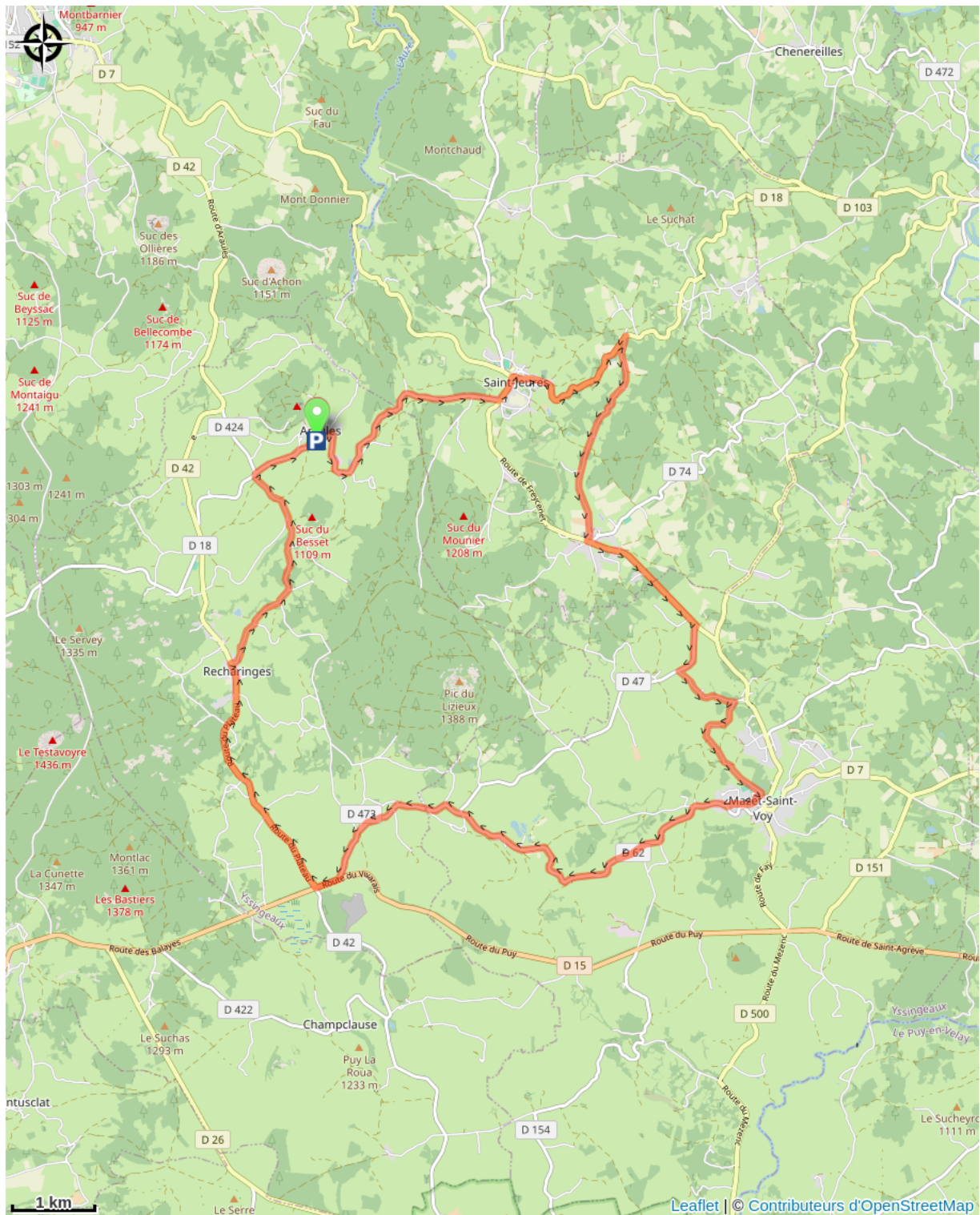
3. Mazet-Saint-Voy

### Profil altimétrique



Altitude min 950 m Altitude max 1215 m

# Sur votre route...



# Toutes les informations pratiques