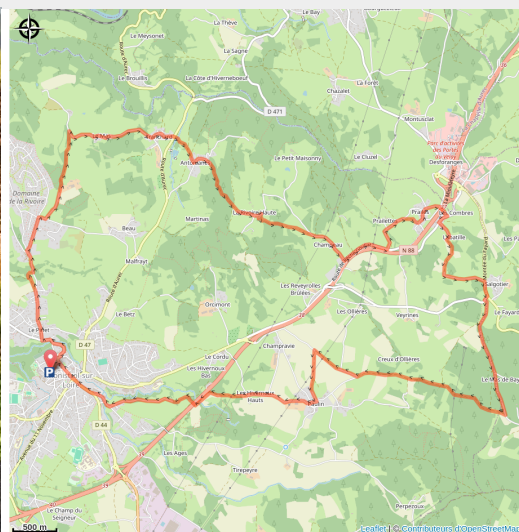


## 28 - La Perrière

Haute-Loire



Sur les routes en VTT (P.Bertoni)



Ce parcours, au départ de Monistrol sur Loire, gros bourg dominé par la majestueuse bâtisse du Château des Evêques (13eme et 18eme siècle) traverse des paysages largement ouverts vers la vallée de la Loire, le plateau de Chalençon et les Sucs Yssingelais.

### Infos pratiques

Pratique : VTT

Durée : 1 h 30

Longueur : 19.5 km

Dénivelé positif : 510 m

Difficulté : Niveau bleu - Modéré

Type : Boucle

Thèmes : VTT

# Itinéraire

**Départ** : Monistrol-sur-Loire

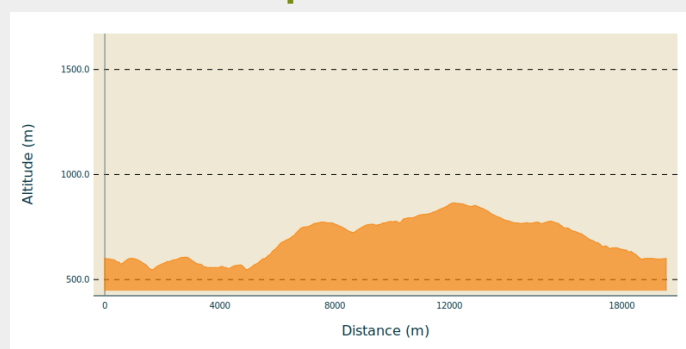
**Arrivée** : Monistrol-sur-Loire

**Balisage** : Itinéraire VTT

**Communes** : 1. Monistrol-sur-Loire

2. La Séauve-sur-Semène

## Profil altimétrique



Altitude min 549 m Altitude max 865 m

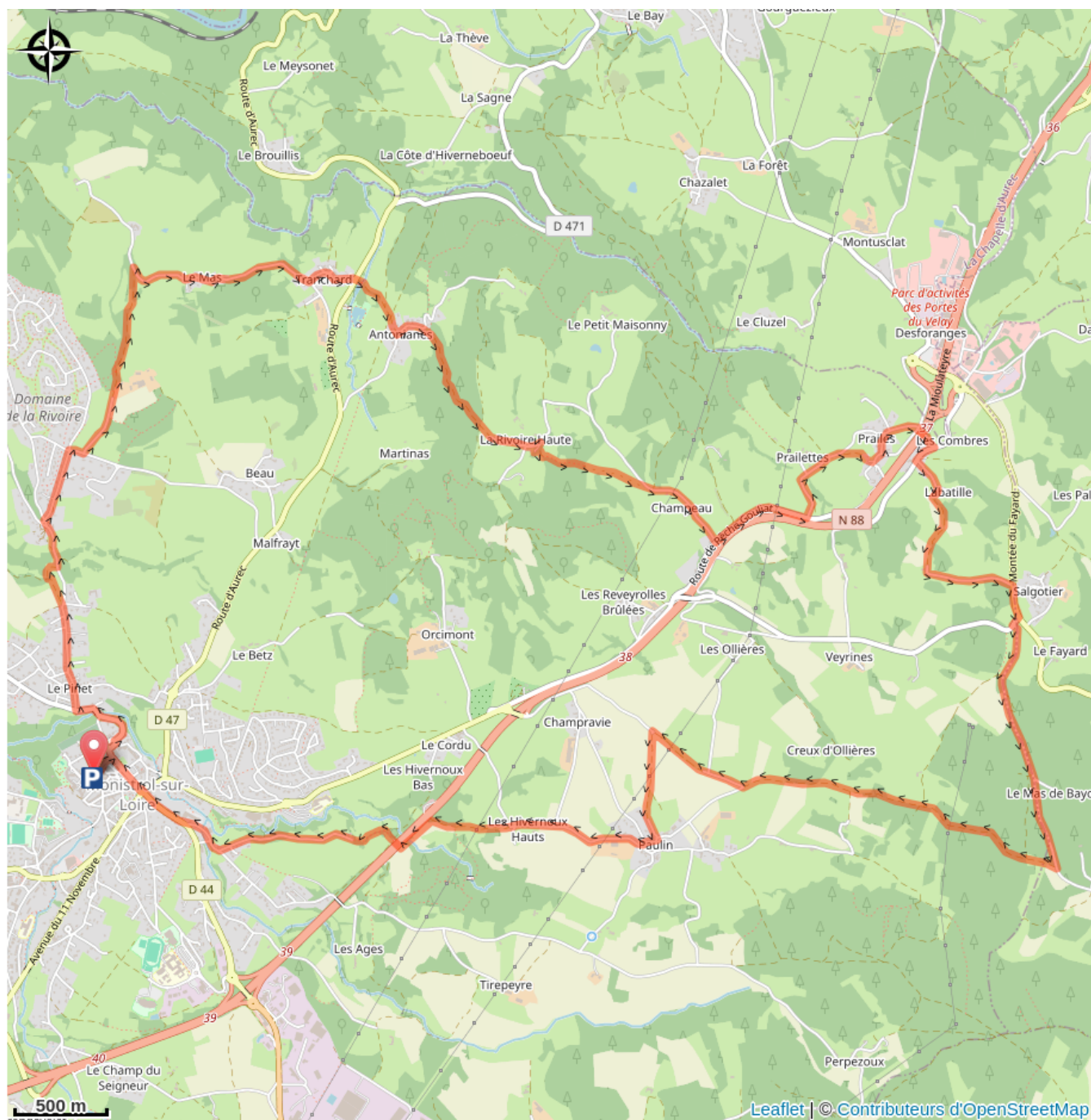
Les 5 premiers km pour sortir du centre-ville sont un peu vallonnés.

Après la traversée de la D47 et du ruisseau de Martinas, la première côte vers le lieu-dit Champeau est parfois technique.

La seconde jusqu'à la Perrière est plus roulante.

Arrivé au point culminant du circuit, la descente vers Monistrol-sur-Loire se fait sans difficulté.

# Sur votre route...



# Toutes les informations pratiques

## Comment venir ?

Accès routier

17 minutes au Nord d'Yssingeaux

Parking conseillé

Place Neron