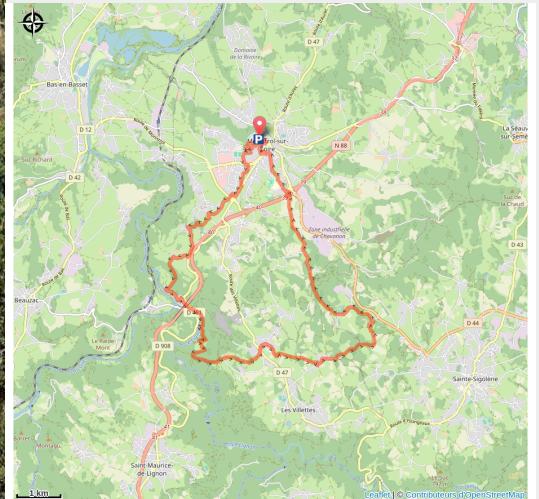


27 - La Voie Romaine

Haute-Loire



Vue sur le Lignon (Jean-Claude PARAYRE)



La sortie du Bourg se fait par la route, ensuite les sentiers sont assez ludiques et vallonnés jusqu'à Trevas. La descente vers Pont de Lignon facile au début devient très technique mais abordable sur la fin. On atteint Confolent (km14), confluent de la Loire et du Lignon, pour remonter vers Chazelles par une monotrace technique avec quelques poussettes. Au rond-point de la Chomette, le tracé est à nouveau urbain pour vous amener, sous le château, à 300 m de l'arrivée, au pied du dernier raidillon.

Pont suspendu de Confolent :

Pendant longtemps, Beauzac resta isolé des villages voisins du fait de sa position entre Ance et Loire. Plusieurs bacs, dont un à Confolent, assuraient le passage d'une rive à l'autre. Mais

Infos pratiques

Pratique : VTT

Durée : 3 h

Longueur : 21.8 km

Dénivelé positif : 567 m

Difficulté : Niveau rouge - Difficile

Type : Boucle

Thèmes : VTT

le service était irrégulier et inadapté; un pont fut construit en 1863. Il se compose de deux portiques crénelés de 10 mètres de haut portant les câbles de suspension, de culées en maçonnerie et d'un tablier d'une longueur de 100 mètres. Une petite maisonnette située à la sortie du pont abritait le péage. Classé à l'inventaire des monuments historiques, il offre un contraste saisissant avec le viaduc sur la RN 88 ouvert à la circulation en novembre 1993 et qui enjambe le Lignon à 112 mètres de hauteur sur 640 m de long .

Itinéraire

Départ : Monistrol-sur-Loire

Arrivée : Monistrol-sur-Loire

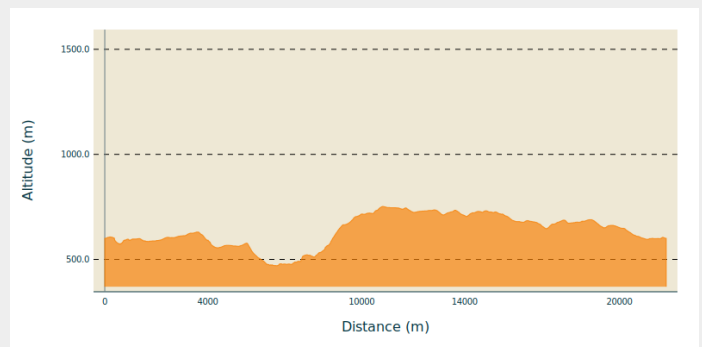
Balisage : Itinéraire VTT

Communes : 1. Monistrol-sur-Loire

2. Les Villettes

3. Sainte-Sigolène

Profil altimétrique



Altitude min 467 m Altitude max 751 m

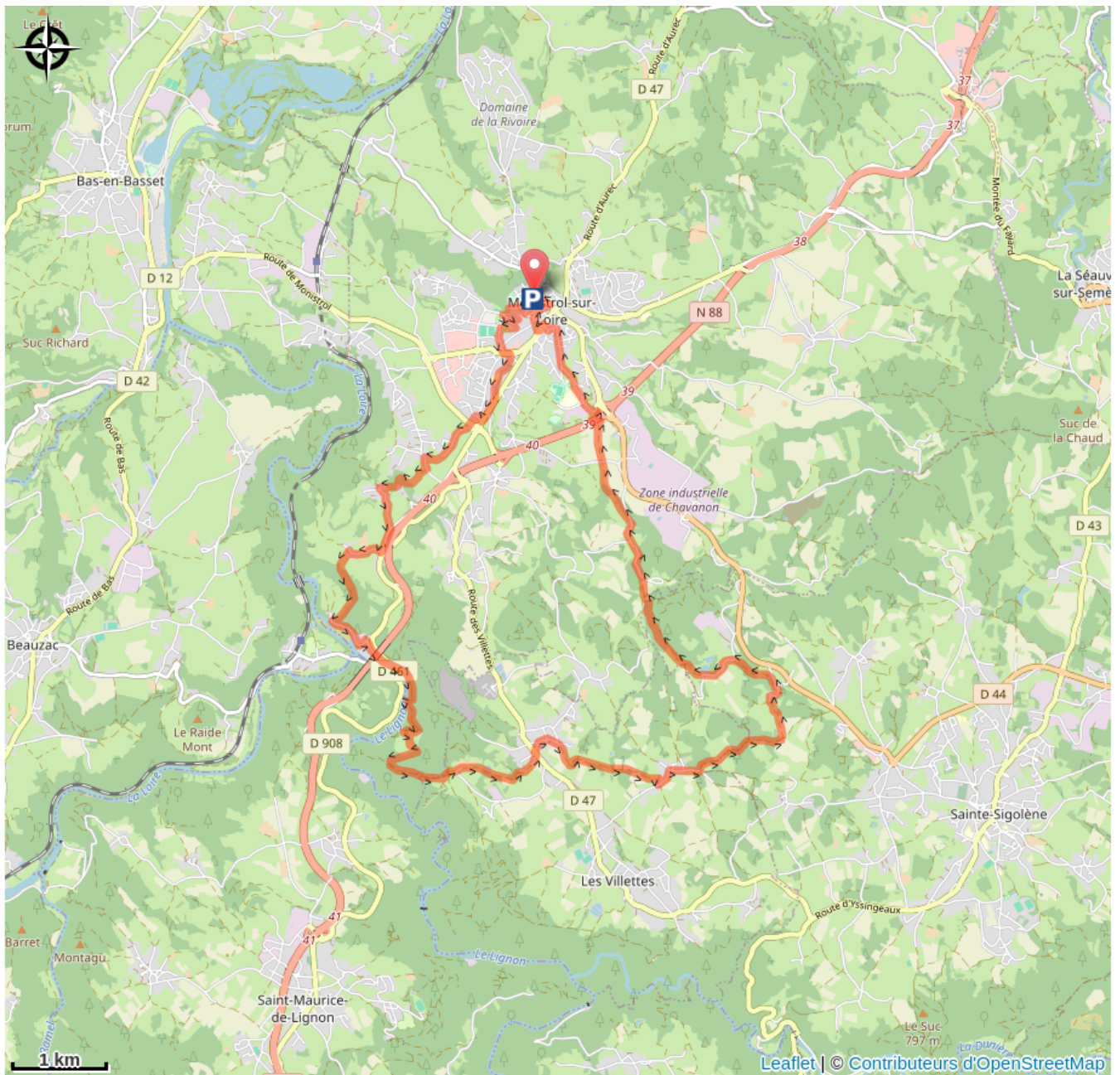
La sortie du Bourg se fait par la route, ensuite les sentiers sont assez ludiques et vallonnés jusqu'à Trevas.

La descente vers Pont de Lignon facile au début devient très technique mais abordable sur la fin.

On atteint Confolent (km14), confluent de la Loire et du Lignon, pour remonter vers Chazelles par une monotrace technique avec quelques poussettes.

Au rond-point de la Chomette, le tracé est à nouveau urbain pour vous amener, sous le château, à 300 m de l'arrivée, au pied du dernier raidillon.

Sur votre route...



Toutes les informations pratiques

Comment venir ?

Accès routier

17 minutes au Nord d'Yssingeaux

Parking conseillé

Allée du Château, Monistrol-sur-Loire