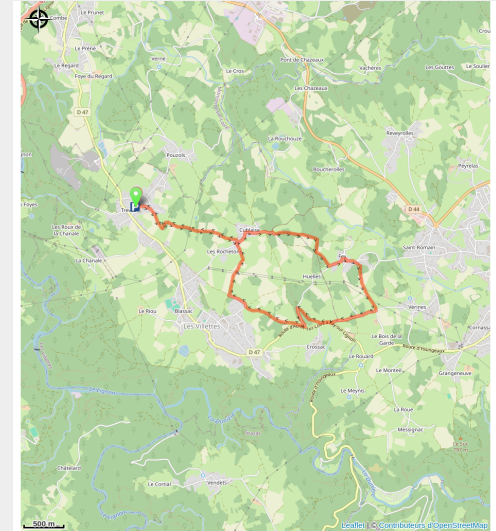


22 - La Balade des Rochetons

Région Auvergne-Rhône-Alpes



Sur les chemins de Haute-Loire (Jean-Claude PARAYRE)



Une balade pour toute la famille : vous traverserez de charmants hameaux. Une belle vue sur les monts du Forez au nord et les Sucs du Velay au sud s'offrira à votre regard, créant une ligne d'horizon pittoresque autour des fameux volcans endormis du Velay.

Infos pratiques

Pratique : VTT

Durée : 1 h

Longueur : 9.2 km

Dénivelé positif : 154 m

Difficulté : Niveau vert - Facile

Type : Boucle

Thèmes : VTT

Itinéraire

Départ : Devant l'école à Trevas

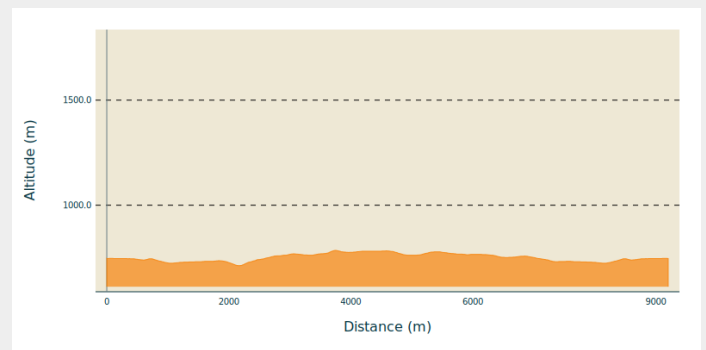
Arrivée : Trevas

Balisage : Itinéraire VTT

Communes : 1. Les Villettes

2. Sainte-Sigolène

Profil altimétrique



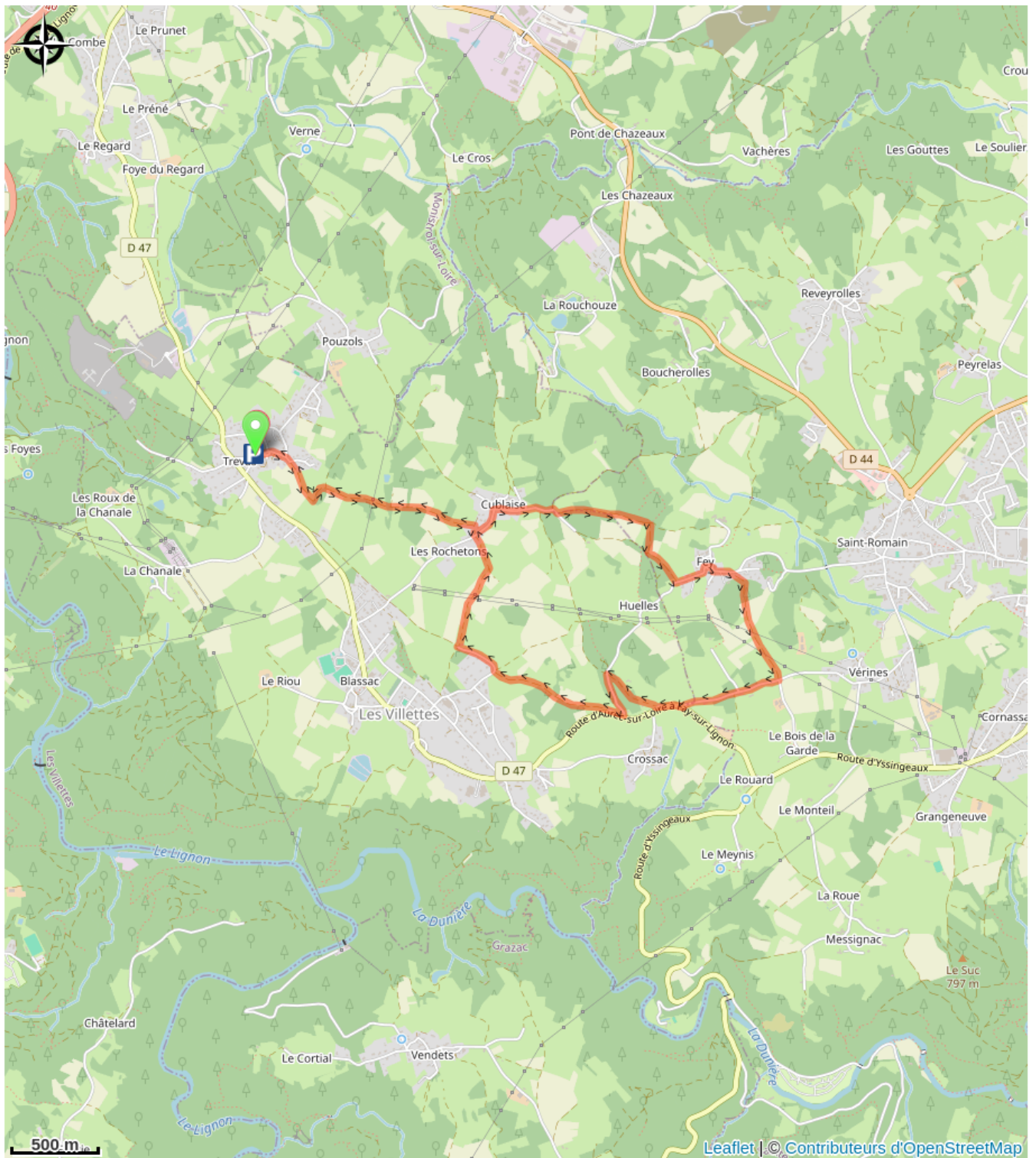
Altitude min 713 m Altitude max 785 m

Ce circuit est très facile, les chemins sableux et larges sont très roulants et les petites routes empruntées à faible circulation.

La vue côté sud offre un beau panorama sur les contreforts du Mézenc.

Sur le retour vous reprenez à Cublaise le même sentier qu'à l'aller.

Sur votre route...



Toutes les informations pratiques

Comment venir ?

Accès routier

18 minutes au Nord d'Yssingeaux

Parking conseillé

Place de l'école, Trevas