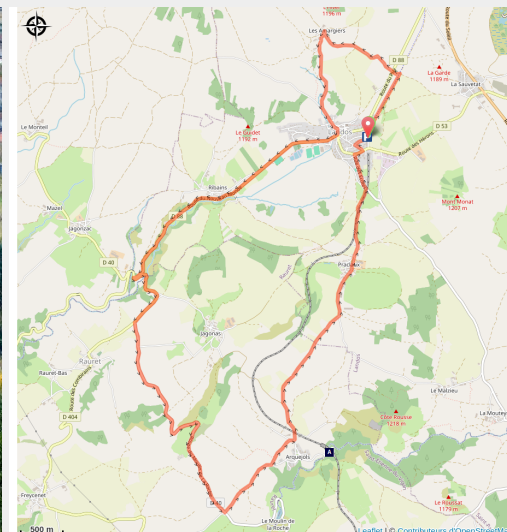


22 - Autour des marais de Landos

Haute-Loire



Au départ du parking de la voie verte du Velay, ce circuit vous emmènera à la découverte de l'ancienne ligne de chemin de fer Le Puy-Langogne aujourd'hui utilisée en partie en voie verte et en vélorail. Vous découvrirez également les marais de Landos et de Pratclaux à proximité et profiterez des paysages de zones humides qui contrastent avec les flancs cultivés des anciens volcans stromboliens.

La voie verte du Velay

Reprise dans les années 2000 par la Communauté de Communes du Pays de Cayres-Pradelles à la SNCF, l'ancienne voie ferrée entre le Puy et Langogne permet différentes activités touristiques. La partie Langogne-Landos est réservée à l'activité vélorail et depuis l'année

Infos pratiques

Pratique : Route

Durée : 1 h 30

Longueur : 16.7 km

Dénivelé positif : 277 m

Difficulté : Niveau vert - Facile

Type : Boucle

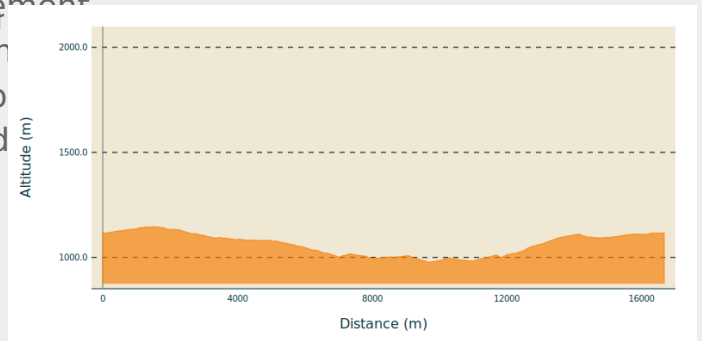
2022, des aménagements en voie verte ont été réalisés sur la partie qui était déjà déferée entre Costaros et Landos. Soutenue par la Région Auvergne Rhône Alpes, la Communauté de Communes du Pays de Cayres Pradelles a ainsi aménagé un nouveau tronçon de la V73 sur la section Costaros-Landos. Un itinéraire qui permet d'offrir une continuité à la V73 depuis le Puy-en-Velay et de rejoindre la V70 Via Allier à proximité de Landos. Au total, 6,750 kilomètres de voie verte et deux aires d'accueil ont été agencées sur cette voie verte. Sur le parcours des zones ont été aménagées offrant des points de vue aux cyclistes, un pont a été rehaussé pour faciliter l'exploitation agricole, un chemin parallèle a été repris par la commune de Landos, des blancs et plantations ont été installés pour offrir de l'ombre aux utilisateurs et les carrefours et points dangereux ont été sécurisés. Véritable colonne vertébrale du

Itinéraire

Le tronçon de voie verte dessert plusieurs sentiers de promenade et de randonnée mais également plusieurs tracés VTT qui raviront les amateurs de pleine nature. Elle offre également un point de vue sur le Mézenc ou la Margeride.

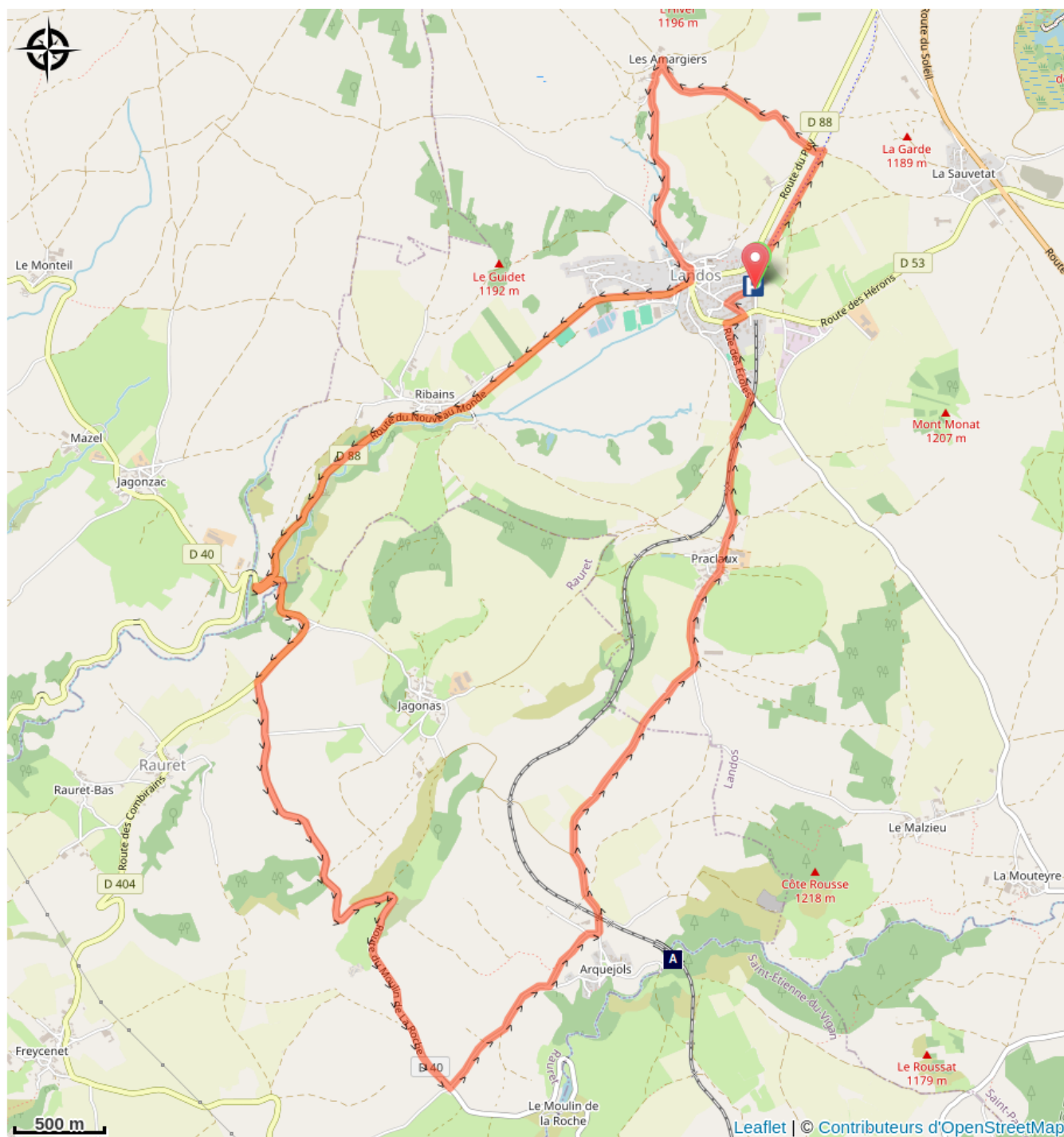
Départ : Aire d'accueil de la voie verte du Velay à Landos
Communes : S. Landos
Points de

Profil altimétrique



Altitude min 975 m Altitude max 1146 m

Sur votre route...



 Viaduc d'Arquejols | Rauret (A)

Toutes les informations pratiques

Comment venir ?

Parking conseillé

Aire d'accueil de la voie verte

Sur votre route...



Viaduc d'Arquejols | Rauret (A)

Construite en 1902, la ligne de chemin de fer reliant Le Puy à Langogne est fermée à la circulation dans les années 1980. Pour que ce patrimoine ferroviaire perdure, des passionnés vont créer un vélorail dont le point de départ est la gare de Pradelles.