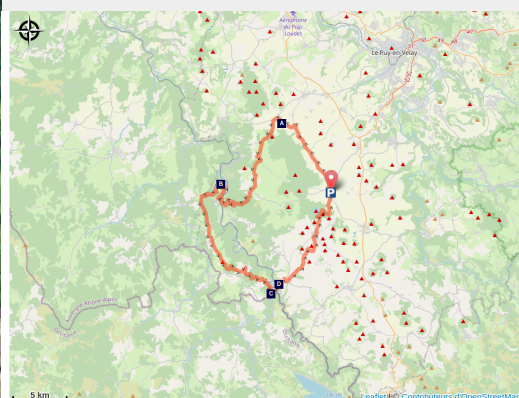


20 - A la conquête du Nouveau Monde

Haute-Loire



Après une imposante montée dès le départ, direction les gorges de l'Allier avec une descente technique. Vous pourrez admirer une colossale réalisation avec la ligne Paris-Nîmes dont vous admirerez le viaduc en demi-cercle à Chapeauroux ! Vous profiterez de paysages somptueux en longeant une rivière sauvage avant de remonter vers St Jean Lachalm et ses éoliennes.

La ligne des Cévennes

Cet itinéraire particulièrement audacieux compte plus de 171 ouvrages d'art : ponts, tunnels, viaducs. Il revêt un intérêt tout particulier dans l'histoire de la construction des chemins de fer et reste un extraordinaire

Infos pratiques

Pratique : Route

Durée : 3 h

Longueur : 61.6 km

Dénivelé positif : 1439 m

Difficulté : Niveau rouge - Difficile

Type : Boucle

témoignage de l'aventure industrielle du XIXe siècle. En 1955, le train Paris Marseille qui emprunte cet itinéraire est baptisé le Cévenol. Aujourd'hui encore, ce train est un moyen unique de découvrir les gorges de l'Allier, milieu sauvage et préservé extrêmement difficile d'accès. Un train touristique est d'ailleurs mis en place sur la période estivale.

Itinéraire

Départ : Parking devant la mairie de Cayres

Communes : 1. Cayres

2. Séneujols

3. Bains

4. Saint-Jean-Lachalm

5. Alleyras

6. Saint-Préjet-d'Allier

7. Saint-Vénérand

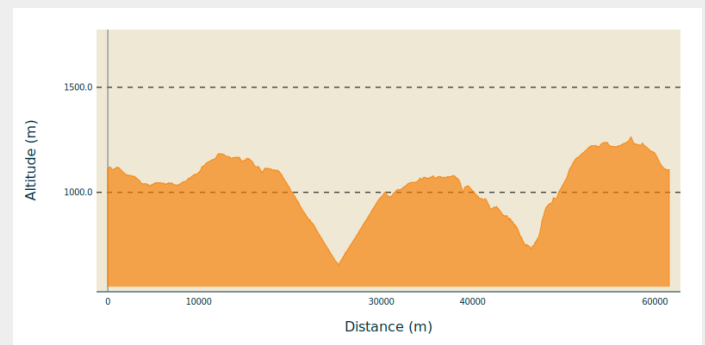
8. Saint-Christophe-d'Allier

9. Saint Bonnet-Laval

10. Saint-Haon

11. Le Bouchet-Saint-Nicolas

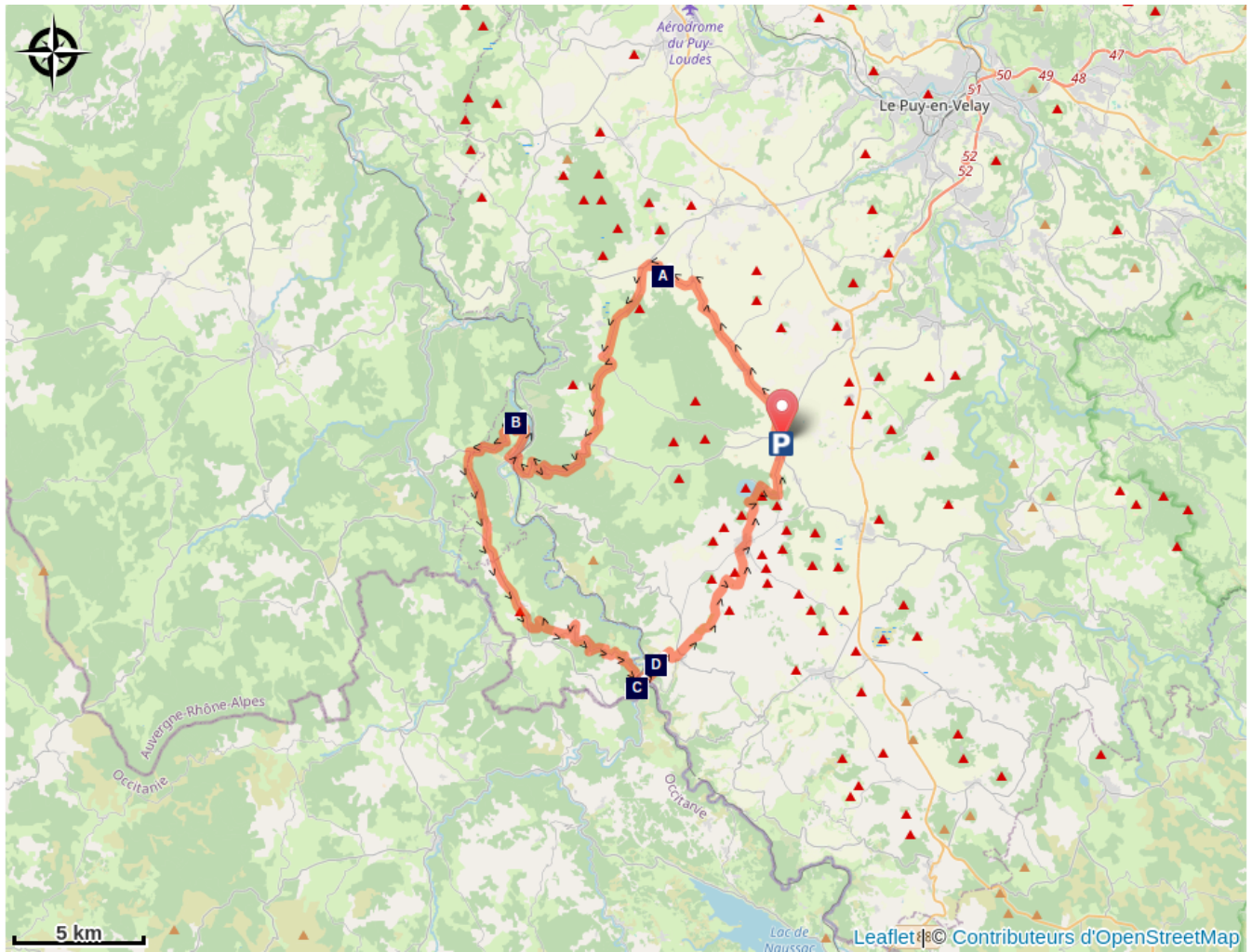
Profil altimétrique







Altitude min 653 m Altitude max 1264 m

Attention dans la descente entre Saint-Haon et Chapeauroux, en particulier dans les lacets avant l'arrivée sur le Nouveau Monde.

Sur votre route...



 Chapelle Saint-Roch (A)
 Viaduc de Chapeauroux (C)

 Château de la Beaume (B)
 Château du Thord | St Haon (D)

Toutes les informations pratiques

Comment venir ?

Accès routier

Accès par la RD33 jusqu'au centre-bourg de Cayres.

Parking conseillé

Parking de la mairie

Sur votre route...



Chapelle Saint-Roch (A)

La chapelle Saint-Roch est construite sur le fameux chemin de Saint-Jacques de Compostelle, située à environ à 1077 mètres d'altitude.



Château de la Beaume (B)

En prenant la route de Grandrieu, on pourra suivre toute la haute chaîne de la Margeride, pour revenir par Langeac ; mais il vaut mieux longer les rivages de l'Allier jusqu'à Alleyras, pour se rendre au château de La Beaume, assis sur un sol volcanique.



Viaduc de Chapeauroux (C)

Afin d'enjamber la vallée, à la confluence de l'Auroux & de l'Allier, ce viaduc est le plus impressionnant de la ligne du Cévenol. De forme courbe, il possède 28 arches de 12m de portée chacune, 433m de longueur et 17m de hauteur.



Château du Thord | St Haon (D)

Surplombant les Gorges de l'Allier, se dessinent les vestiges de l'ancien château des Montlaur démantelé au XVIIème siècle sur ordre de Richelieu "parce que repère de brigands"