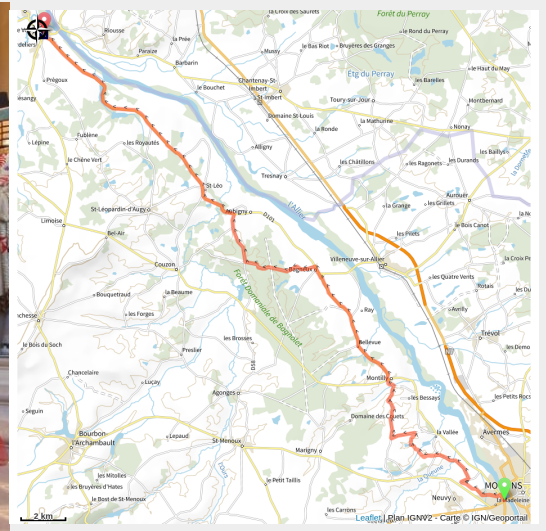


# Via Allier à vélo - Étape 03 - Le Veurdre > Moulins

Allier - Moulins



Costumes - Collections du CNCS (Pascal François)



## *Votre aventure sur la véloroute de la Via Allier se poursuit le long de cet affluent considéré comme l'une des dernières grandes rivières sauvages d'Europe de l'Ouest.*

Pour en prendre toute la mesure, rapprochez-vous de l'Allier pour apprécier la mosaïque de milieux façonnés par le cours de la rivière au gré de ses méandres. Tel un voyageur à vélo, l'Allier a su conserver son caractère libre et mouvant, particulièrement au sud de Moulins. L'ancienne capitale des ducs bourbonnais mérite une escapade prolongée à travers ses rues et ruelles aux cinq siècles d'architecture. L'itinéraire : Après une halte dans les commerces du village, la véloroute de la Via Allier se poursuit sur la RD101 en direction d'Aubigny et Moulins. Cette route faiblement empruntée, longe l'Allier et ses prairies alluviales. L'itinéraire offre ensuite une incursion dans la forêt de Bagnolet jusqu'à Bagneux en tournant sur la droite sur la RD58 puis en empruntant la RD287. De Bagneux jusqu'à Montilly, les cyclistes retrouvent la RD101 pour une section assez roulante, avant d'emprunter des petites routes communales pour rallier Neuvy puis Moulins où la Via Allier arrive aux portes du Centre national du costume de scène.

### **Infos pratiques**

---

Pratique : Route

---

Durée : 2 h 30

---

Longueur : 37.0 km

---

Dénivelé positif : 340 m

---

Difficulté : Niveau bleu - Modéré

---

Type : Traversée

# Itinéraire

**Départ** : Le Veudre

**Balisage** : Sports cyclistes Véloroute

**Communes** : 1. Moulins

2. Neuvy

3. Montilly

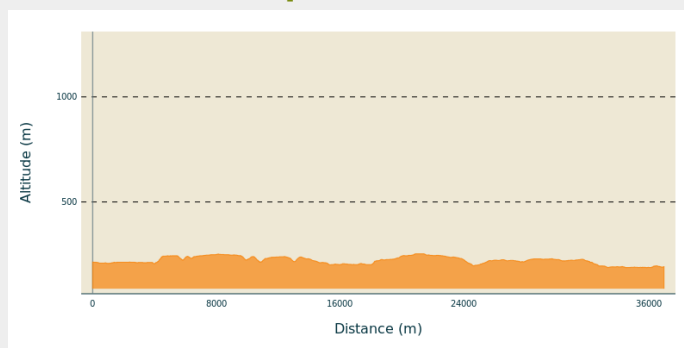
4. Bagneux

5. Aubigny

6. Saint-Léopardin-d'Augy

7. Le Veudre

## Profil altimétrique



Altitude min 187 m Altitude max 253 m

Panneau routier vélo blanc sur fond vert.

**Praticable** : toute l'année.

Sous réserve de conditions météo favorables.

## Conseils et suggestions

À ne pas manquer :

- Forêt de Baignolet : Composée en grande partie de chênes et de hêtres, ce massif forestier de 1 900 hectares abrite une faune et une flore très riches. Les circuits de randonnée vous invitent à découvrir la légendaire tombe de l'ermite ou le plan d'eau aménagé d'Aubigny.
- Centre national du costume de scène à Moulins : le CNCS accueille 10 000 des plus beaux costumes d'opéra, de ballet et de théâtre, sublimes et scénographiés dans un écrin unique au monde. Chaque année, deux expositions originales et créatives plongent les visiteurs au cœur des coulisses et collections de la Comédie-Française, de l'Opéra de Paris et de la Bibliothèque nationale de France.

**Site web (URL)** : <http://www.moulins-tourisme.com/>

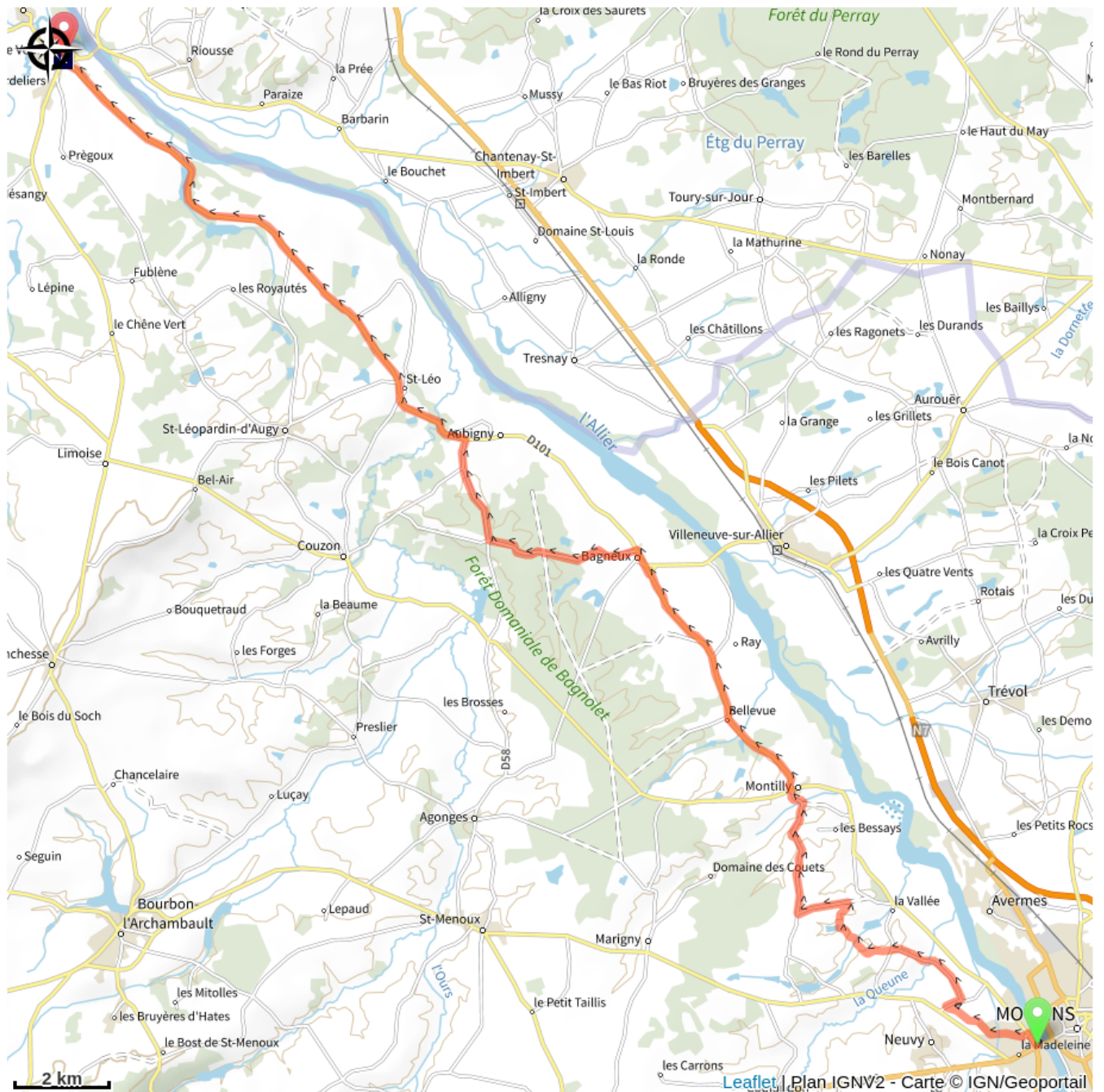
**Site web (URL)** : <https://www.via-allier.com/itineraire/le-veudre-moulins>

**Page facebook** : <https://www.facebook.com/visitmoulins>

**Téléphone** : 04 70 44 14 14

**Mél** : [bienvenue@moulins-tourisme.com](mailto:bienvenue@moulins-tourisme.com)

# Sur votre chemin...



 Église Saint-Hippolyte (A)

# Toutes les infos pratiques

## A la campagne

## En plein air

## Recommandations

Il est possible de voyager avec un animal transporté dans un aménagement de bagages. Mais s'il est tentant d'envisager faire courir son chien près du vélo, ce ne sera pas possible partout : il devra souvent être tenu en laisse et impérativement transporté sur les portions d'itinéraire en voie partagée avec la circulation automobile (encore majoritaires sur la Via Allier). Les chiens peuvent être interdits sur certaines pistes cyclables départementales ou voies vertes.

En France, la loi impose que les chiens soient tenus en laisse sur la voie publique et dans les lieux publics, sous peine de contravention de 1ère classe (jusqu'à 38 € ; chiens de catégorie 3), ou de 2ème classe (jusqu'à 150 € ; chiens de catégories 1 - d'attaque- et 2 -de défense ou garde- qui doivent être muselés).

Les hébergements n'acceptent pas tous les animaux. S'ils le font, un supplément et une preuve de vaccination peuvent être demandés. Les chiens sont interdits dans les magasins d'alimentation et sur certaines plages de la rivière Allier l'été.



## Matériel

La Via Allier - La véloroute de l'Auvergne de Nevers à Langogne - Chamina Edition

Découvrez les 455 km de l'itinéraire Via Allier le long de la grande rivière sauvage d'Auvergne, de sa confluence avec la Loire à sa source. 22 étapes entièrement repérées à vélo, à découvrir en itinérance.

Présentation claire et pratique des étapes, hébergements, sites touristiques et curiosités à ne pas manquer sur le parcours, infos train + vélo.

Parution : Juin 2023

Éditeur : Chamina Edition

Auteur : Noël Itier

Format : 11,5 x 21 cm, reliure spirale

Cartographie : 1:100 000

Prix : 15 €

### Comment venir ?

Parking conseillé

Place de l'église Saint-Hippolyte

### Source

Auvergne-Rhône-Alpes Tourisme

<http://fr.auvergnerhonealpes-tourisme.com/>

# Sur votre chemin...

---



## Église Saint-Hippolyte (A)

Visite libre avec document. Eglise construite à la fin du XIe siècle dans un style roman clunisien qui a été fortement remaniée au cours des siècles. La nef est précédée d'un narthex sur la gauche duquel s'ouvre un baptistère, très rare en pays de Lévis.

Crédit photo : Elise Saint-Hippolyte - Le Veudre 2014