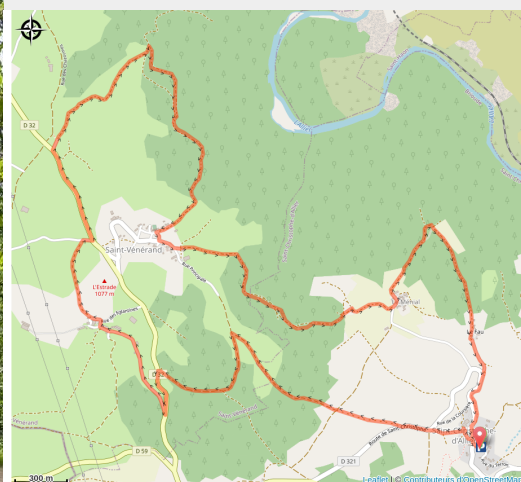


# 171 - Panorama sur l'Allier (balisage n°20)

Haute-Loire



(MAZET\_J\_OT)



Aux confins de la Haute-Loire et de la Lozère, partez à la découverte des gorges de l'Allier sur un circuit court au dénivelé important, s'adressant donc à des vététistes expérimentés.

## Les rapaces des gorges :

Les gorges de l'Allier abritent bien d'espèces qui se révéleront à l'observateur à travers des milieux complémentaires : forêts, landes et sites rocheux. On peut y apercevoir de nombreuses espèces de rapaces. A la différence du plateau, on y observera le busard Saint-Martin, plus blanc que son cousin, le milan noir, le faucon hobereau, et surtout le circaète Jean-le-Blanc, l'aigle mangeur de serpents, fréquentant les sites ensoleillés et les landes rocailleuses des gorges pour prélever plusieurs centaines de

## Infos pratiques

Pratique : VTT

Durée : 1 h

Longueur : 11.2 km

Dénivelé positif : 381 m

Difficulté : Niveau rouge - Difficile

Type : Boucle

Thèmes : VTT

reptiles chaque été. Son cousin l'aigle royal, longtemps persécuté comme l'ensemble des rapaces, a malheureusement disparu du rocher de l'aigle à Vabres en 1958 ; l'espèce n'est plus présente en Auvergne depuis cette date.

## Itinéraire

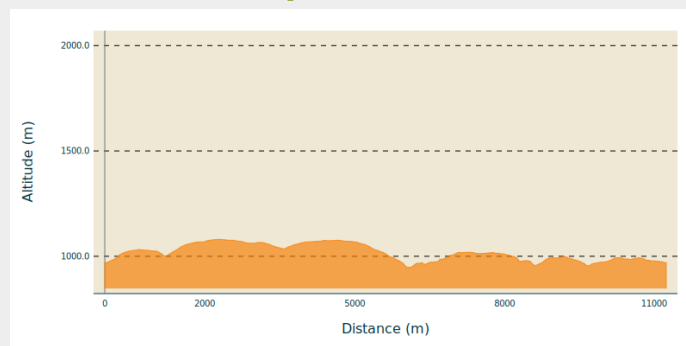
**Départ** : Saint-Christophe d'Allier

**Arrivée** : Saint-Christophe d'Allier

**Balisage** : Itinéraire VTT

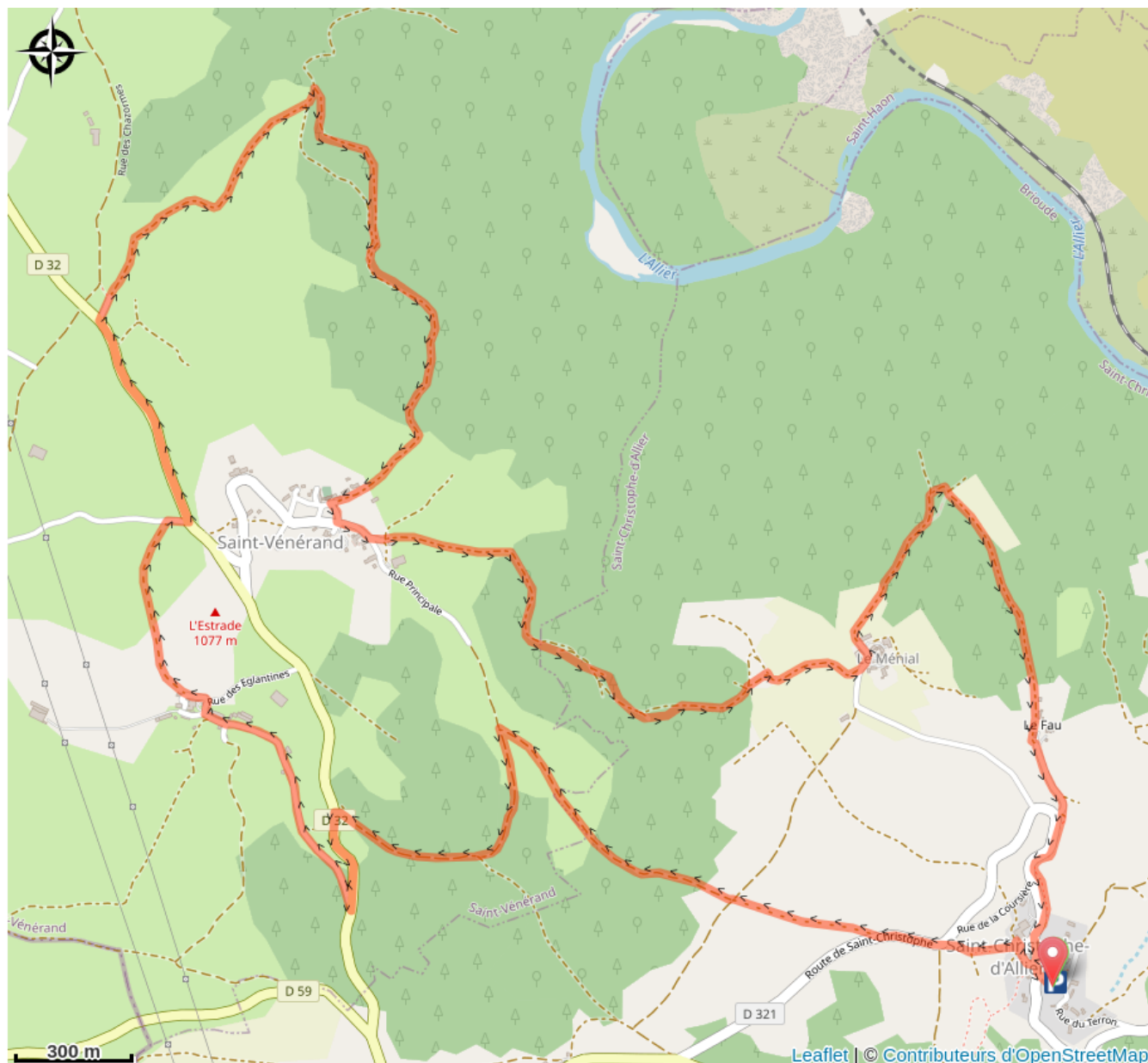
**Communes** : 1. Saint-Christophe-d'Allier  
2. Saint-Vénérand

### Profil altimétrique



Altitude min 939 m Altitude max 1081 m

# Sur votre route...



# Toutes les informations pratiques

## Comment venir ?

Accès routier

45 minutes au Sud-Ouest du Puy-en-Velay

Parking conseillé

Proche de la Mairie