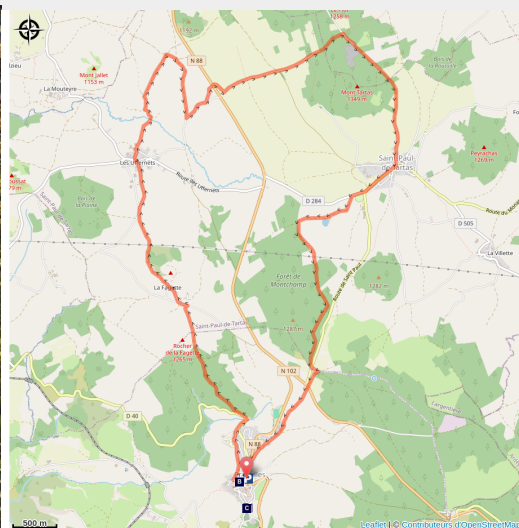


166 - Le tour du Mont Tartas (balisage n°15)

Haute-Loire



Haute-Loire Attractivité



Réalisable par tous, ce parcours de difficulté moyenne s'adresse autant au public familial habitué qu'aux pratiquants confirmés.

Le mont Tartas :

Le mont Tartas est un sommet d'origine volcanique culminant à 1 349 m d'altitude. Il tiendrait son nom d'un roi ligure appelé « Tartassius ». Du sommet le regard embrasse un panorama grandiose, en partant des monts du Vivarais, du Devez et du Mézenc, qu'on repère grâce à une table d'orientation. En 1775, alors que la géologie n'en est qu'à ses balbutiements, des scientifiques se rendent déjà au sommet du mont Tartas afin de contempler le paysage, mais surtout se rendre compte de l'étendue des phénomènes volcaniques. En empruntant le

Infos pratiques

Pratique : VTT

Durée : 1 h 30

Longueur : 16.4 km

Dénivelé positif : 362 m

Difficulté : Niveau bleu - Modéré

Type : Boucle

Thèmes : VTT

sentier qui y monte, une pierre ne manque pas d'aiguiser la curiosité : la pierre aux sacrifices, étrange rocher, un mégalithe de forme circulaire qui, selon toute vraisemblance, a été taillé sur place. Tout un travail dans quel but? Treuil, borne, culte solaire. Des hypothèses, mais aucune certitude. Le sommet de la montagne aurait servi dans les temps préhistoriques de refuge aux populations.

Itinéraire

Départ : Pradelles

Arrivée : Pradelles

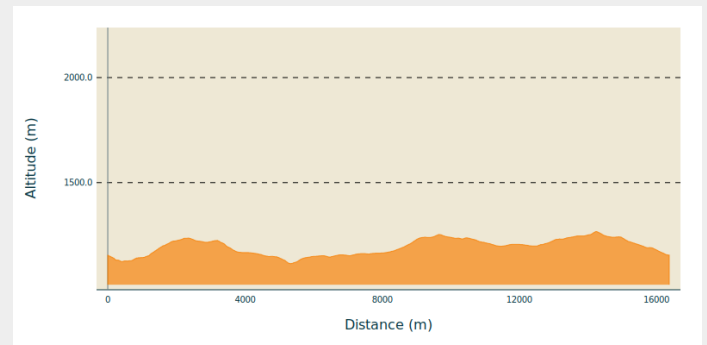
Balisage : Itinéraire VTT

Communes : 1. Pradelles

2. Saint-Paul-de-Tartas

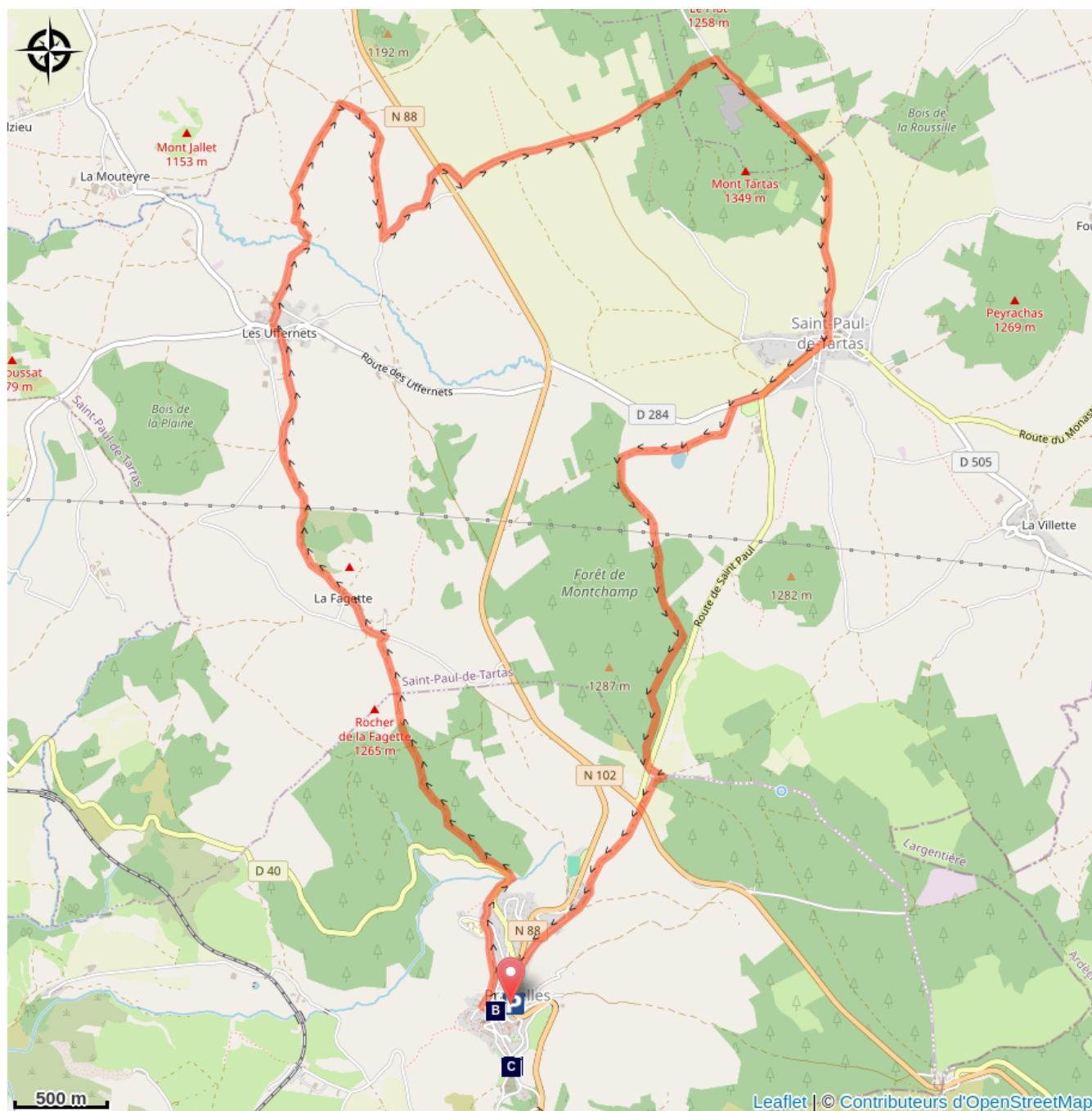
3. Saint-Arcons-de-Barges


Profil altimétrique




Altitude min 1115 m Altitude max 1268 m

Sur votre route...



 Chapelle de Notre-Dame de Pradelles (A)

 Portail de l'ancien couvent des Dominicains | Pradelles (C)

 Village | Pradelles | Plus Beau Village de France (B)

Toutes les informations pratiques

Comment venir ?

Accès routier

35 minutes au Sud du Puy-en-Velay

Parking conseillé

Proche de la Mairie

Sur votre route...



Chapelle de Notre-Dame de Pradelles (A)

En 1512, une statue de la Vierge fut retrouvée près de l'hôpital de Pradelles. Un siècle plus tard, les moines dominicains firent construire cette chapelle et développèrent le pèlerinage.
Concert en août : Duo Ziriab le 6 et la Clef des Champs le 23

Crédit : Claude Giger



Village | Pradelles | Plus Beau Village de France (B)

Au dessus du lac de Naussac, l'ancienne cité fortifiée de Pradelles, avec ses ruelles médiévales bordées de maisons bâties au fil des siècles, offre une vue spectaculaire sur toute la vallée du Haut-Allier.

Crédit : Pascal Gwendoline



Portail de l'ancien couvent des Dominicains | Pradelles (C)

Face à l'entrée de la Chapelle Notre-Dame, la porte de l'ancien couvent des Frères Dominicains s'ouvre sous le porche de la Chapelle.