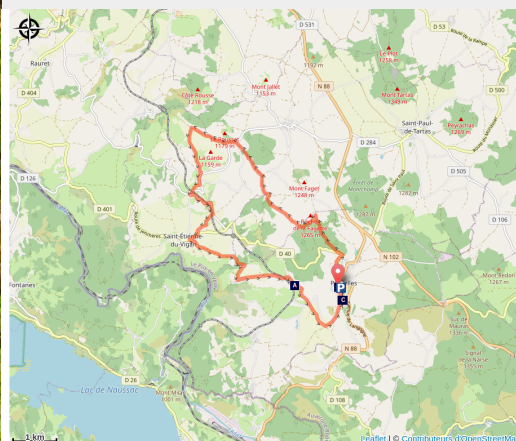


165 - Les Balcons de l'Allier (balisage n°14)

Haute-Loire



(Rémi Flament)



Itinéraire surplombant la vallée de l'Allier avec quelques passages techniques. L'itinéraire se fait dans une belle ambiance naturelle de végétation montagnarde.

Le barrage de Saint Etienne du Vigan :

En 1895 débute la construction d'un barrage afin d'alimenter en électricité les communes de Langogne et de Pradelles. Lorsqu' EDF en devient propriétaire en 1950, le groupe décide de construire un barrage en béton formant une retenue de 90 000 m³, en aval de l'ancien ouvrage en maçonnerie. Malgré quelques protestations qui voyaient dans cette construction un obstacle pour la migration du saumon, l'ouvrage est édifié. En 1993, lorsqu' EDF demande le renouvellement de

Infos pratiques

Pratique : VTT

Durée : 1 h 30

Longueur : 16.1 km

Dénivelé positif : 417 m

Difficulté : Niveau bleu - Modéré

Type : Boucle

Thèmes : VTT

l'exploitation, elle se heurte aux nouveaux enjeux concernant le bassin de la Loire, symbolisés par la mise en place du Plan Loire Grandeur Nature, comprenant notamment le souci de restaurer l'espèce saumon. Dans ce cadre est programmée en 1996 la démolition de ce dernier obstacle infranchissable pour le saumon en direction de ses frayères. Malgré l'opposition d'une partie de la population attachée à cet élément du patrimoine communal, la destruction du barrage est terminée en 1998.

Itinéraire

Départ : Pradelles

Arrivée : Pradelles

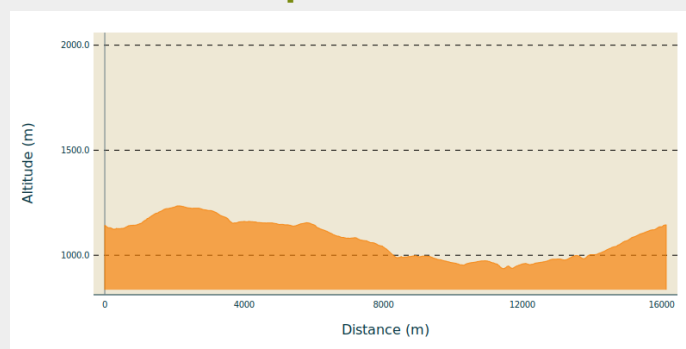
Balisage : Itinéraire VTT

Communes : 1. Pradelles

2. Saint-Paul-de-Tartas

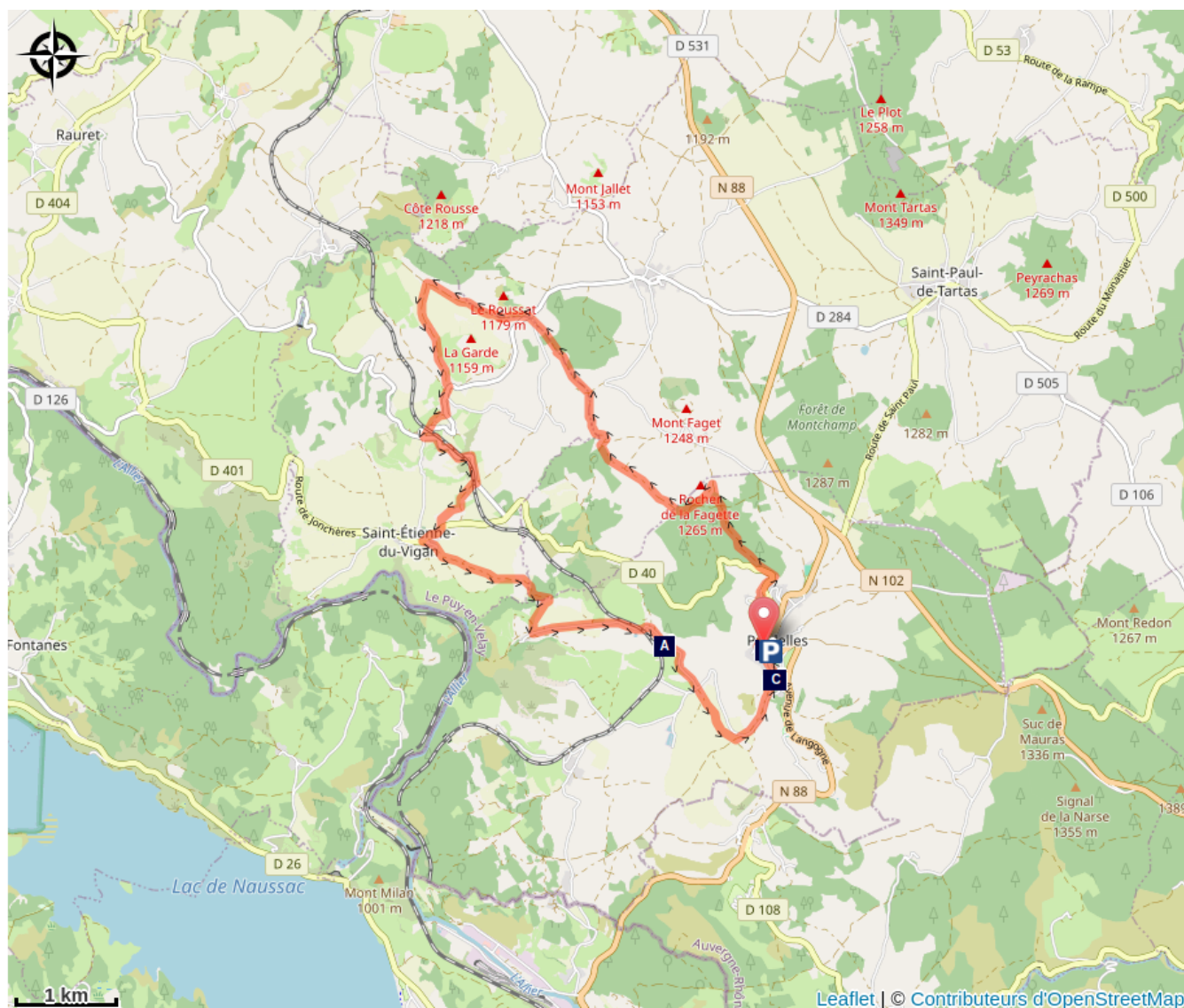
3. Saint-Étienne-du-Vigan

Profil altimétrique




Altitude min 935 m Altitude max 1238 m


Sur votre route...



 Château du Mazigon | Pradelles (A)

 Chapelle de Notre-Dame de Pradelles (C)

 Portail de l'ancien couvent des Dominicains | Pradelles (B)

 Village | Pradelles | Plus Beau Village de France (D)

Toutes les informations pratiques

Comment venir ?

Accès routier

35 minutes au Sud du Puy-en-Velay

Parking conseillé

Proche de la Mairie

Sur votre route...



Château du Mazigon | Pradelles (A)

En contrebas du village de Pradelles, route de St Clément, le château de Mazigon a des allures de maison forte, il est flanqué de tourelles sur la partie haute du bâtiment.

Crédit : E. Gauthier



Portail de l'ancien couvent des Dominicains | Pradelles (B)

Face à l'entrée de la Chapelle Notre-Dame, la porte de l'ancien couvent des Frères Dominicains s'ouvre sous le porche de la Chapelle.



Chapelle de Notre-Dame de Pradelles (C)

En 1512, une statue de la Vierge fut retrouvée près de l'hôpital de Pradelles. Un siècle plus tard, les moines dominicains firent construire cette chapelle et développèrent le pèlerinage. Concert en août : Duo Ziriab le 6 et la Clef des Champs le 23

Crédit : Claude Giger



Village | Pradelles | Plus Beau Village de France (D)

Au dessus du lac de Naussac, l'ancienne cité fortifiée de Pradelles, avec ses ruelles médiévales bordées de maisons bâties au fil des siècles, offre une vue spectaculaire sur toute la vallée du Haut-Allier.

Crédit : Pascal Gwendoline