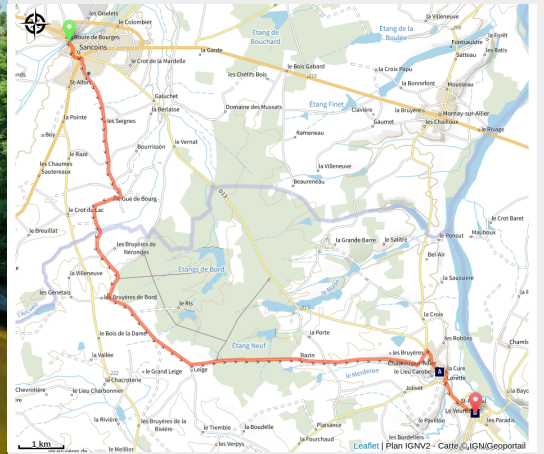


Via Allier à vélo - Étape 02 - Sancoins > Le Veurdre

Allier - Sancoins



Descente de l'Allier avec les "Bateliers de la Chavane", aux environs de Château-sur-Allier (03) (L. Olivier / Auvergne-Rhône-Alpes Tourisme)

L'itinéraire vélo de Via Allier fait son entrée dans l'Allier et explore ici l'époque fastueuse de la batellerie.

Face aux difficultés que posait la navigation sur cette rivière sauvage, une véritable culture de la batellerie s'est développée au sein des villes fluviales auvergnates. Le Veurdre est un parfait témoin de cette histoire relatée au musée de la batellerie et à revivre grâce aux animations de "La Chavannée". Vos premiers tours de roues en Auvergne naviguent sur de petites routes au fil des haies et vertes prairies du bocage bourbonnais. L'itinéraire : La Via Allier quitte Sancoins par la rue Jacques Rétif en direction de Château-sur-Allier et Le Veurdre. L'itinéraire vélo entre dans l'Allier en traversant la rivière Arcueil. En parcourant de petites voies communales, les cyclistes longent le parc de Saint-Augustin. L'entrée dans Château-sur-Allier emprunte la RD13. Le parcours cyclable prend ensuite la direction de Moulins par la RD978 afin d'atteindre Le Veurdre en quelques minutes. Liaison : Un accès au lieu-dit "la Rivière" à la sortie de Château-sur-Allier sur la gauche offre une escapade vers la Bieudre et sa confluence avec l'Allier. Cette section de la Via Allier est connectée à une boucle de cyclotourisme "Balade aux marches du bocage"

Infos pratiques

Pratique : Route

Durée : 1 h 10

Longueur : 17.4 km

Dénivelé positif : 111 m

Difficulté : Niveau bleu - Modéré

Type : Traversée

Itinéraire

Départ : Sancoins

Balisage : Sports cyclistes Véloroute

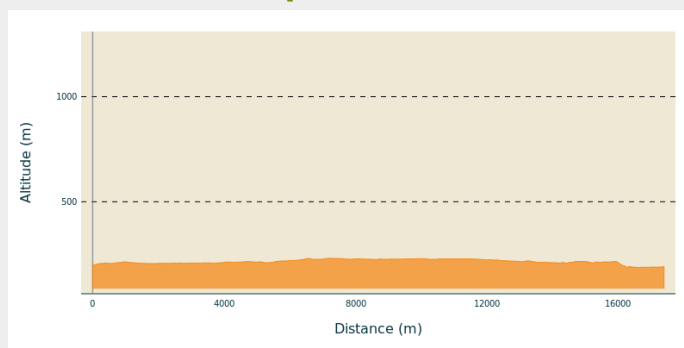
Communes : 1. Sancoins

2. Lurcy-Lévis

3. Château-sur-Allier

4. Le Veurdre

Profil altimétrique



Altitude min 186 m Altitude max 231 m

Panneau routier vélo blanc sur fond vert.

Praticable : toute l'année.

Sous réserve de conditions météo favorables.

Conseils et suggestions

À ne pas manquer :

● Château sur Allier : le château de Saint-Augustin construit en briques polychromes entre le XVe et le XVIIIe siècle est une étape incontournable de la découverte de l'architecture bourbonnaise.

● Le Veurdre : la Maison de la Batellerie présente une importante collection iconographique et d'objets de mariniers dans trois salles d'exposition. Tous les ans, l'association "La Chavannée" qui perpétue les traditions populaires du Bourbonnais, organise la Fête de la Rivière autour de chants, musiques des mariniers et démonstrations de navigation (fûtreaux et toues).

Site web (URL) : <http://www.moulins-tourisme.com/>

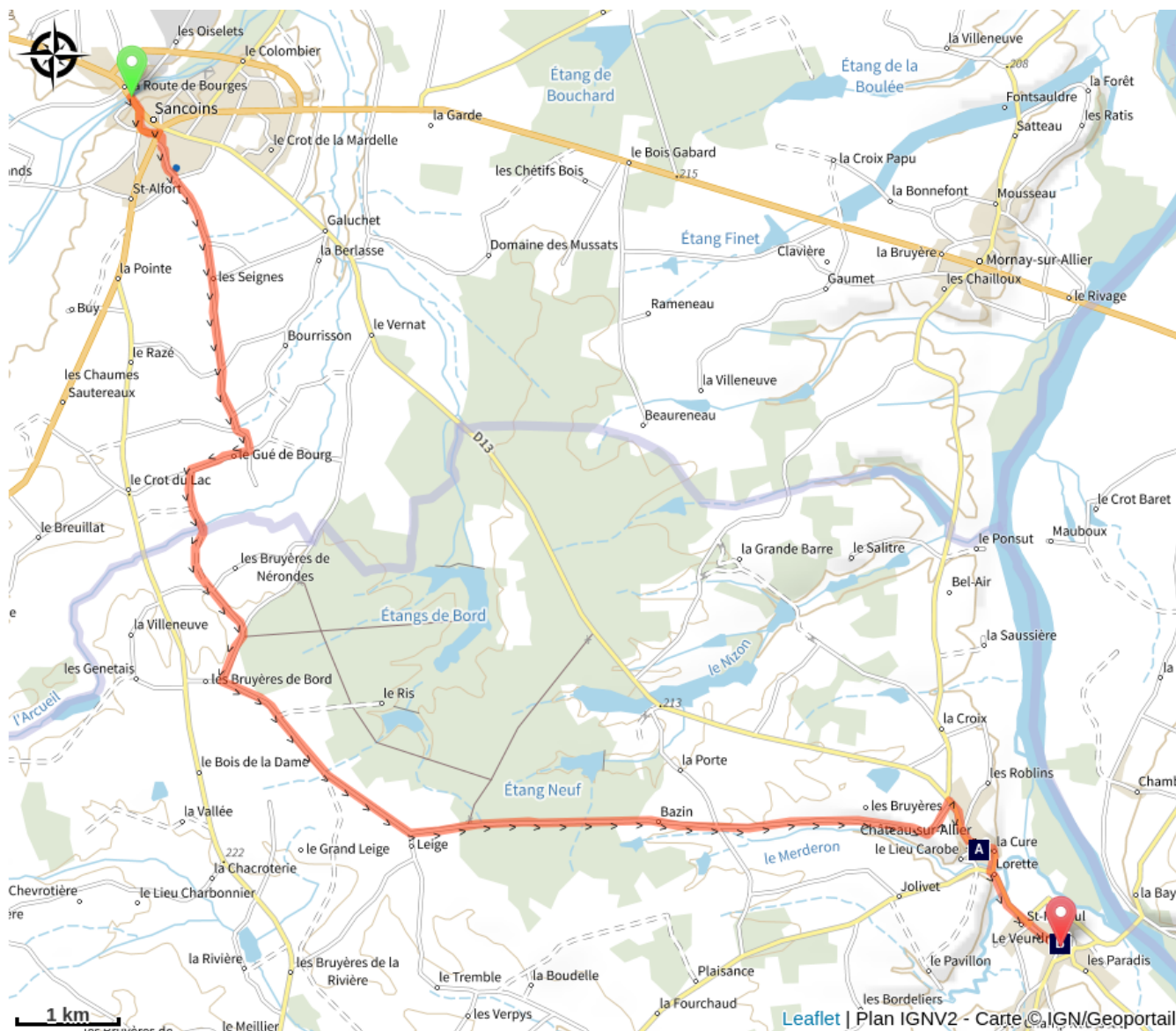
Site web (URL) : <https://www.via-allier.com/itineraire/sancoins-le-veurdre>

Page facebook : <https://www.facebook.com/visitmoulins>

Téléphone : 04 70 44 14 14

Mél : bienvenue@moulins-tourisme.com

Sur votre chemin...



Église Saint-Maurice (A)

Église Saint-Hippolyte (B)

Toutes les infos pratiques

A la campagne

En plein air

Recommandations

Prudence lors du passage sur la D978A au dessus de "La Bieudre" entre Château-sur-Allier et Le Veudre.

Il est possible de voyager avec un animal transporté dans un aménagement de bagages. Mais s'il est tentant d'envisager faire courir son chien près du vélo, ce ne sera pas possible partout : il devra souvent être tenu en laisse et impérativement transporté sur les portions d'itinéraire en voie partagée avec la circulation automobile (encore majoritaires sur la Via Allier). Les chiens peuvent être interdits sur certaines pistes cyclables départementales ou voies vertes.

En France, la loi impose que les chiens soient tenus en laisse sur la voie publique et dans les lieux publics, sous peine de contravention de 1ère classe (jusqu'à 38 € ; chiens de catégorie 3), ou de 2ème classe (jusqu'à 150 € ; chiens de catégories 1 - d'attaque- et 2 -de défense ou garde- qui doivent être muselés).

Les hébergements n'acceptent pas tous les animaux. S'ils le font, un supplément et une preuve de vaccination peuvent être demandés. Les chiens sont interdits dans les magasins d'alimentation et sur certaines plages de la rivière Allier l'été.

Matériel

La Via Allier - La véloroute de l'Auvergne de Nevers à Langogne - Chamina Edition

Découvrez les 455 km de l'itinéraire Via Allier le long de la grande rivière sauvage d'Auvergne, de sa confluence avec la Loire à sa source. 22 étapes entièrement repérées à vélo, à découvrir en itinérance.

Présentation claire et pratique des étapes, hébergements, sites touristiques et curiosités à ne pas manquer sur le parcours, infos train + vélo.

Parution : Juin 2023

Éditeur : Chamina Edition

Auteur : Noël Itier

Format : 11,5 x 21 cm, reliure spirale

Cartographie : 1:100 000

Prix : 15 €

Comment venir ?

Parking conseillé

Pont sur le canal de Berry (Route de Bourges / Rue Ferdinand Duruisseau)

Source

Auvergne-Rhône-Alpes Tourisme

<http://fr.auvergnerhonealpes-tourisme.com/>

Sur votre chemin...



🏰 Église Saint-Maurice (A)

Visite libre avec document sur demande des clés à la mairie. L'église paroissiale est un prieuré-cure construit au sommet d'un monticule qui domine la confluence de la Bieudre et de l'Allier.



🏰 Église Saint-Hippolyte (B)

Visite libre avec document. Eglise construite à la fin du XIe siècle dans un style roman clunisien qui a été fortement remaniée au cours des siècles. La nef est précédée d'un narthex sur la gauche duquel s'ouvre un baptistère, très rare en pays de Lévis.

Crédit photo : Elise Saint-Hippolyte - Le Veudre 2014