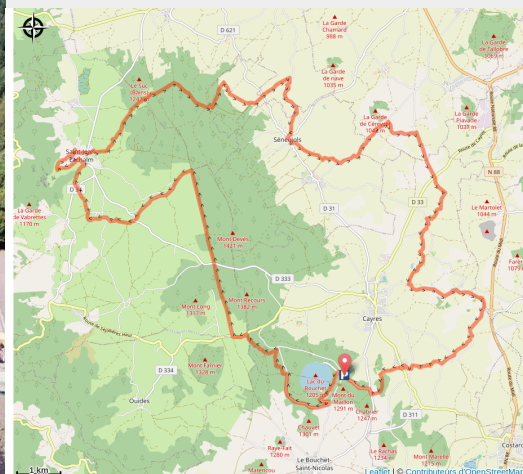


159 - Le Tour du Devès (balisage n°8)

Haute-Loire



Lac du Boucher (Morgane Desfont)



Adressé plutôt au public cycliste et sportif, ce parcours est composé de tous types de chemins : pistes roulantes, chemins enherbés ou caillouteux et petits singles. Le dénivelé est abordable grâce à son homogénéité.

Les rochers de la Miramande :

De Miramande, il ne reste que des vestiges de murailles accrochées à des pans de roches vertigineux. La présence d'embrasures de fenêtres, celle de linteaux, et l'emprunte d'une tour carrée évoquent le château acquis par les Montlaur au début du XIII^{ème} siècle. Ce site aux imposantes falaises est désormais privilégié par les grimpeurs puisqu'une via ferrata a été

Infos pratiques

Pratique : VTT

Durée : 3 h 30

Longueur : 40.7 km

Dénivelé positif : 770 m

Difficulté : Niveau rouge - Difficile

Type : Boucle

Thèmes : VTT

aménagée par la Communauté de Communes
du Pays de Cayres Pradelles.

Itinéraire

Départ : Lac du Bouchet (Cayres)

Arrivée : Lac du Bouchet

Balisage : Itinéraire VTT

Communes : 1. Cayres

2. Le Bouchet-Saint-Nicolas

3. Saint-Jean-Lachalm

4. Ouides

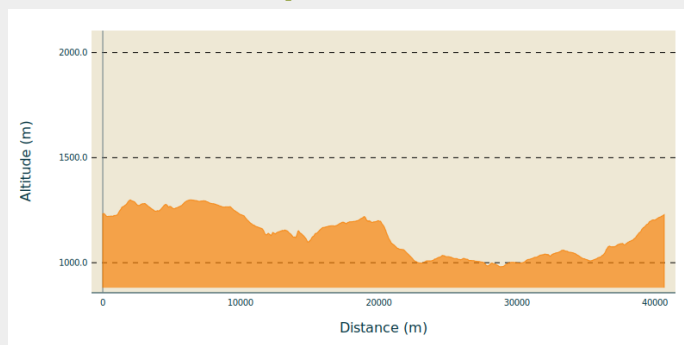
5. Bains

6. Séneujols

7. Saint-Christophe-sur-Dolaison

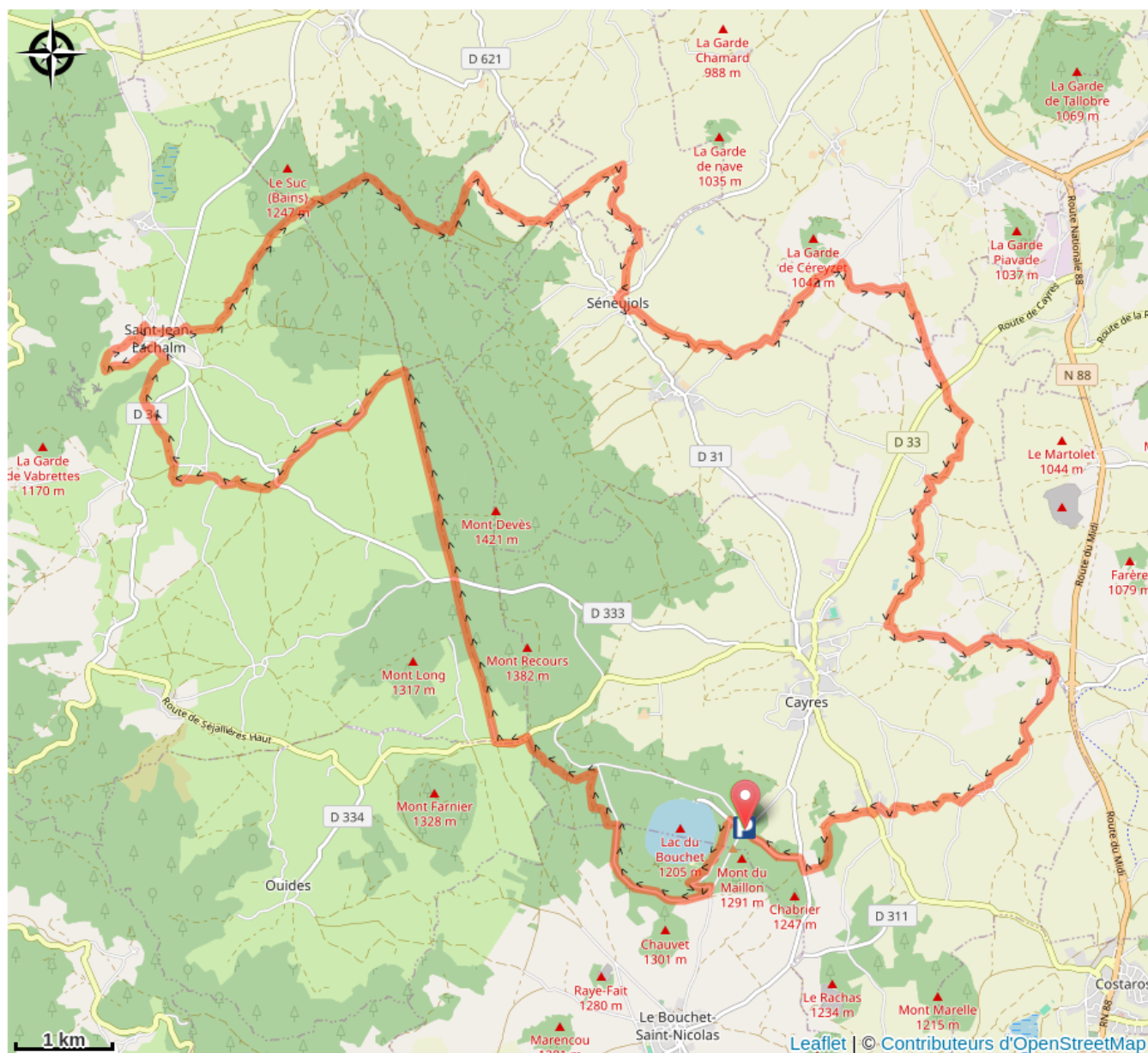
8. Le Brignon

Profil altimétrique



Altitude min 980 m Altitude max 1300 m

Sur votre route...



Toutes les informations pratiques

Comment venir ?

Accès routier

30 minutes au Sud-Ouest du Puy-en-Velay

Parking conseillé

Proche de la maison du site