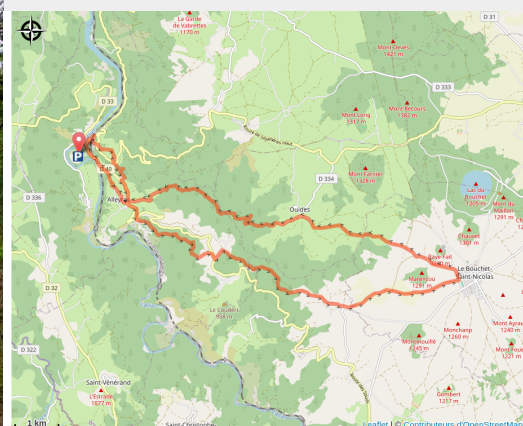


154 - Agrain de Folie (balisage n°3)

Région Auvergne-Rhône-Alpes



Aventure en VTT sur le sentier (Morgan Desfont)



Parcours qui permet de découvrir tous les étages de végétation du bord de l'Allier jusqu'au plateau du Devès. Les chemins et sentiers sont variés avec notamment une belle descente sur le château d'Agrain.

Le château d'Agrain :

Malgré sa localisation aujourd'hui isolée, Agrain fut un site d'une certaine importance au début du XIIIème siècle, comprenant un château complété d'un village avec une église. Cette situation s'explique par la proximité des gorges de l'Allier. En effet perpendiculaire à la rivière Allier, la rivière du Malaval permettait de descendre du plateau du Devès, afin d'accéder à

Infos pratiques

Pratique : VTT

Durée : 2 h 30

Longueur : 25.6 km

Dénivelé positif : 849 m

Difficulté : Niveau rouge - Difficile

Type : Boucle

Thèmes : VTT

un rare point de passage de la rivière dans cette région : Vabres.

Itinéraire

Départ : Le Pont d'Alleyras

Arrivée : Le Pont d'Alleyras

Balisage : Itinéraire VTT

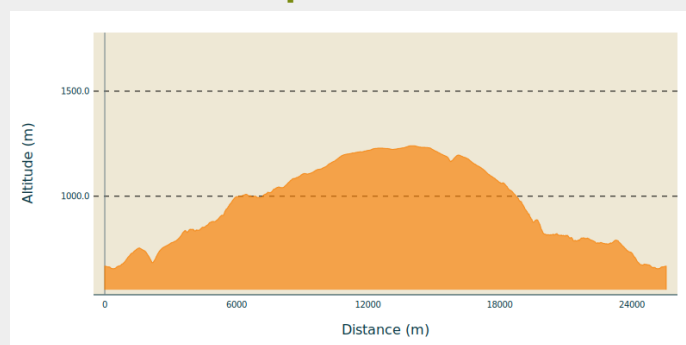
Communes : 1. Alleyras

2. Saint-Haon

3. Le Bouchet-Saint-Nicolas

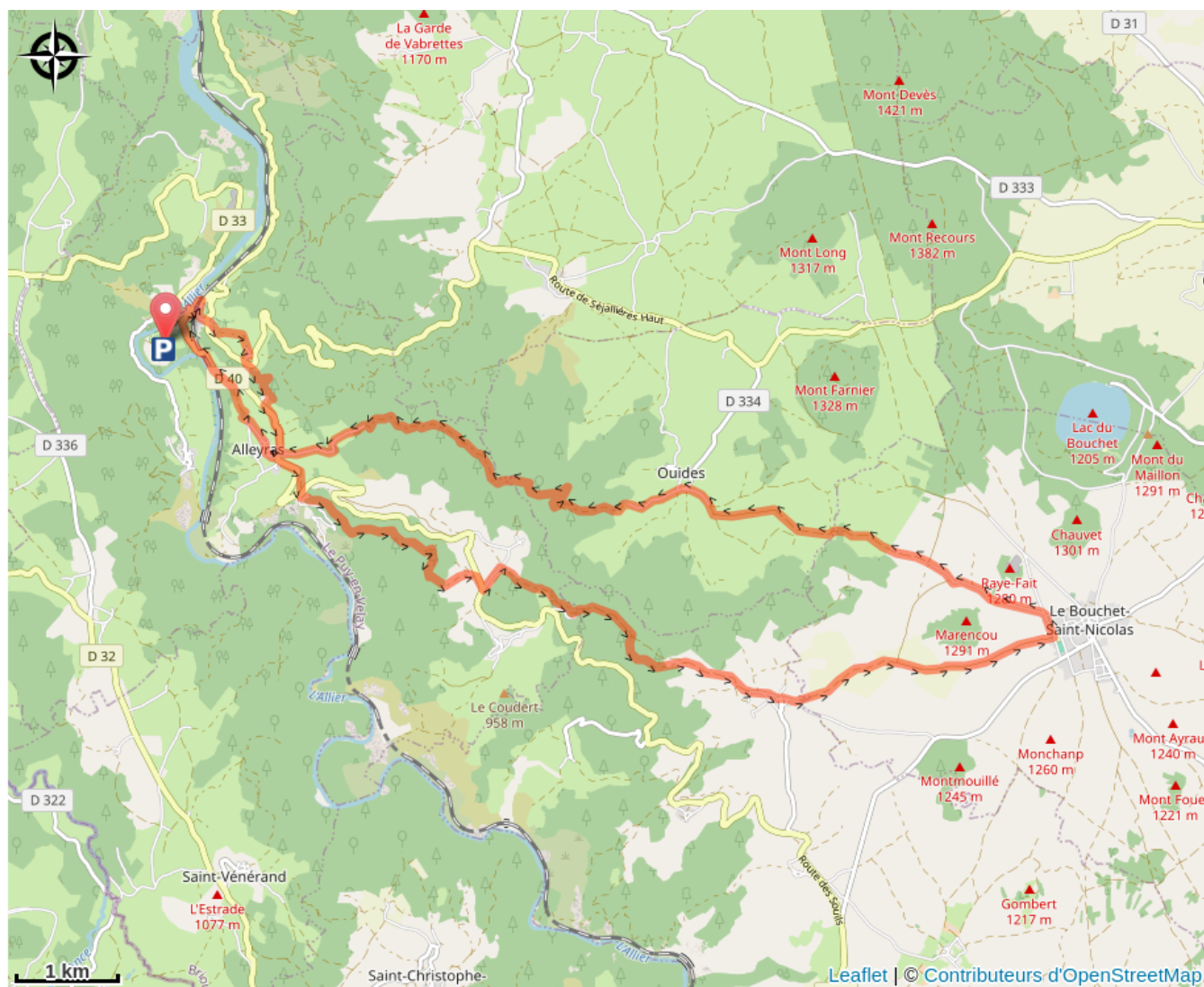
4. Ouides

Profil altimétrique



Altitude min 651 m Altitude max 1241 m

Sur votre route...



Toutes les informations pratiques

Comment venir ?

Accès routier

40 minutes au Sud-Ouest du Puy-en-Velay

Parking conseillé

Proche du village vacances