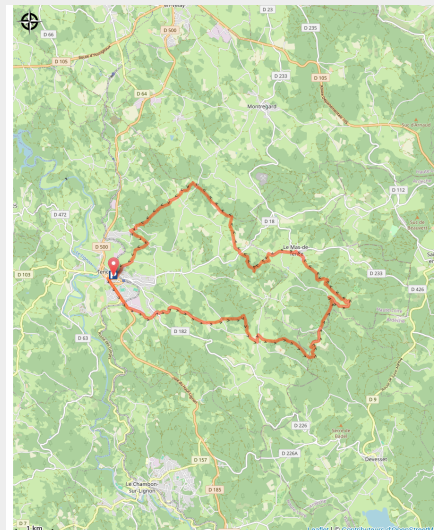


14 - Vers le Mas-de-Tence

Haute-Loire



L'effort au milieu des fleurs (Luc Olivier)



Entre bois de Reymonds et forêt de Crouzilhac, votre regard s'étendra à perte de vue sur les panoramas depuis le village belvédère du Mas-de-Tence !

A l'horizon, les sucs !

Lorsqu'on marche sur les chemins du Haut-Lignon, on aperçoit très régulièrement les montagnes à l'horizon. Les panoramas ne manquent pas dont celui à 360 degrés au sommet du Pic du Lizieux. Le Mas-de-Tence vous propose un magnifique panorama, près de la salle du Belvédère à découvrir grâce à une table d'orientation par temps clair. Vous pourrez contempler toute la chaîne des sucs Yssingelais, le Mont Mézenc (1 753 m) et le Pic du Lizieux (1 388m).

Infos pratiques

Pratique : VTT

Durée : 2 h

Longueur : 23.2 km

Dénivelé positif : 579 m

Difficulté : Niveau rouge - Difficile

Type : Boucle

Thèmes : VTT

Itinéraire

Départ : Tence

Arrivée : Tence

Balisage : Itinéraire VTT

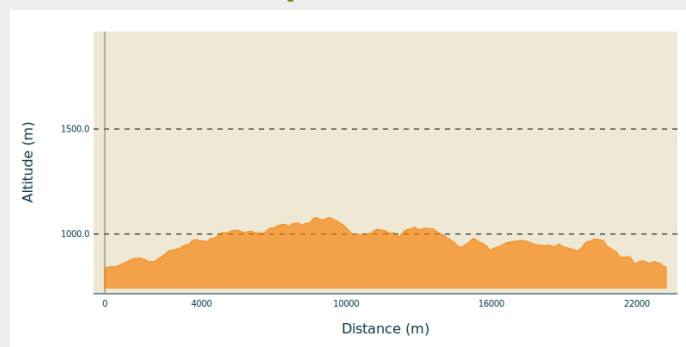
Communes : 1. Tence

2. Devesset

3. Le Mas-de-Tence

4. Montregard

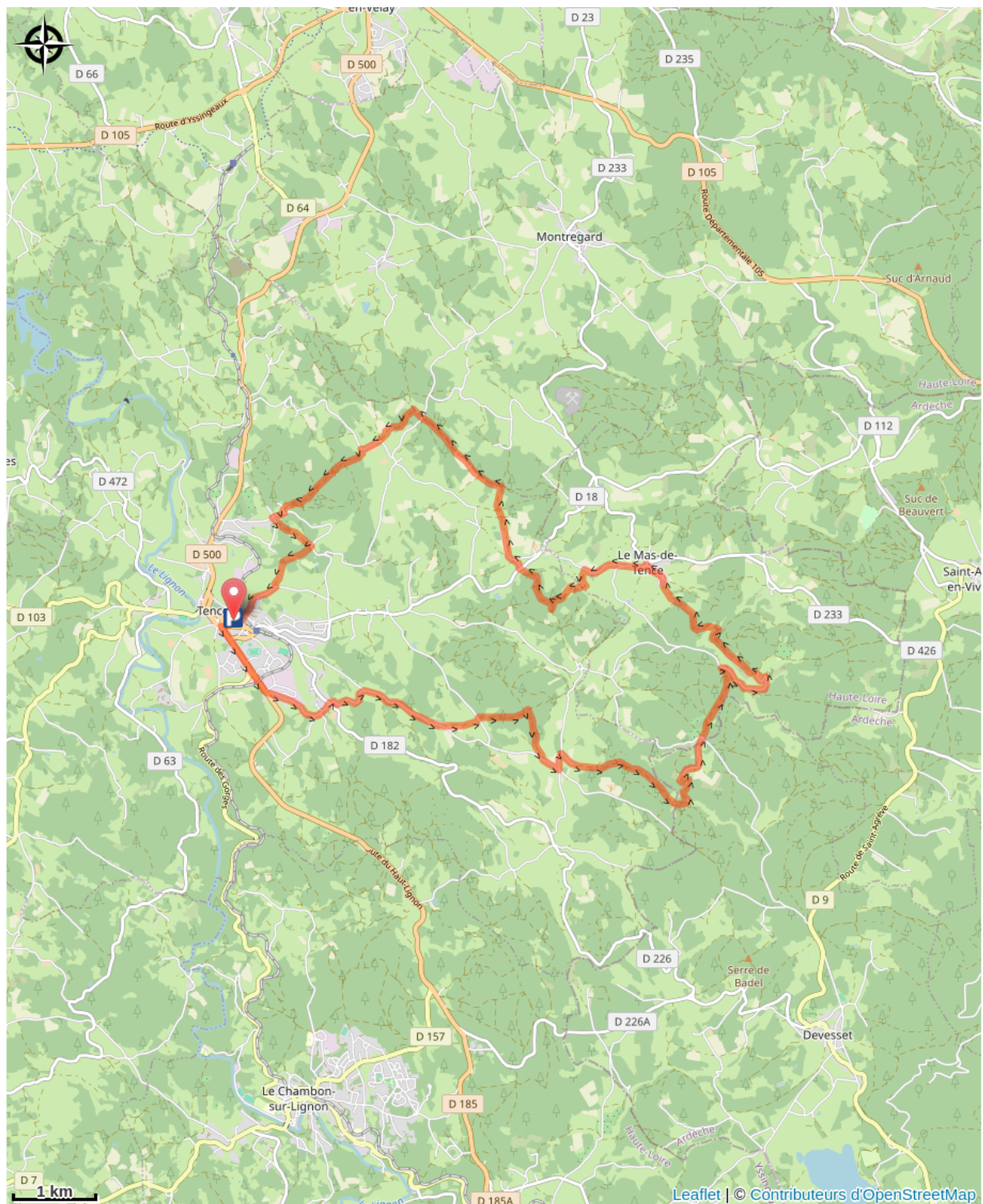
Profil altimétrique



Altitude min 841 m Altitude max 1078 m

Les 9 premiers kilomètres sont les plus durs en montée jusqu'à la côte des Beaux (altitude 1070 m). Ensuite il alterne des petites montées et descentes techniques jusqu'au sommet du bois de Crouzilhac. La fin du parcours se fait en descente avec des parties techniques jusqu'au village de Tence. Profitez du panorama dans le village du Mas-de-Tence depuis la table d'orientation : le paysage des sucres volcaniques se dévoile !

Sur votre route...



Toutes les informations pratiques

Comment venir ?

Accès routier

20 minutes à l'Est de Tence

Parking conseillé

Route du Fieu