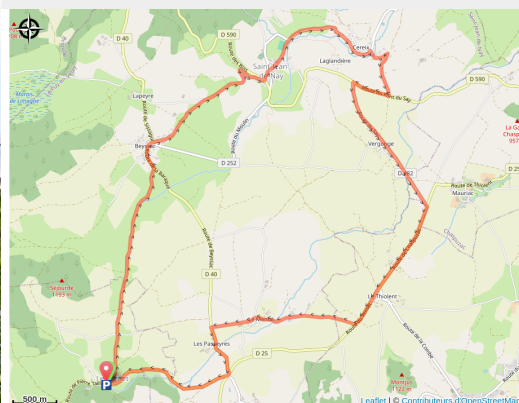


# 14 - Sur les flancs du Devés

Région Auvergne-Rhône-Alpes



C'est l'itinéraire idéal à parcourir en famille avec un tracé très roulant sur les contreforts de la Durande, sommet d'origine volcanique culminant à 1300 mètres d'altitude. Au programme, le village de Saint-Jean de Nay, Cereix avant de passer par le Thiolent puis Le Vernet.

La Durande surplombe le plateau du Velay  
Le Vernet

On le connaît ici sous le nom du sommet de la Durande. Du haut de ses 1299m, il surplombe le plateau du Velay, offrant une vue panoramique à 360° sur les paysages naturels environnants. Sous son regard attentif, les vastes champs de lentilles mais aussi les grandes prairies vertes du Velay se dévoilent !

## Infos pratiques

Pratique : Route

Durée : 1 h 30

Longueur : 15.6 km

Dénivelé positif : 313 m

Difficulté : Niveau vert - Facile

Type : Boucle

Sur le site du Vernet et table d'orientation aidant, vous voyagerez des gorges de la Loire à celles de l'Allier, en passant par le mont Mézenc. Par temps clair, les yeux aguerris pourront même apercevoir le sommet du mont Blanc, pointant timidement son nez dans une trouée entre deux montagnes.

Au Vernet, un parcours d'orientation pour toute la famille mais aussi des jeux de piste, des parcours de santé vous attendent !

## Itinéraire

**Départ** : Parking de l'étang (Le Vernet)

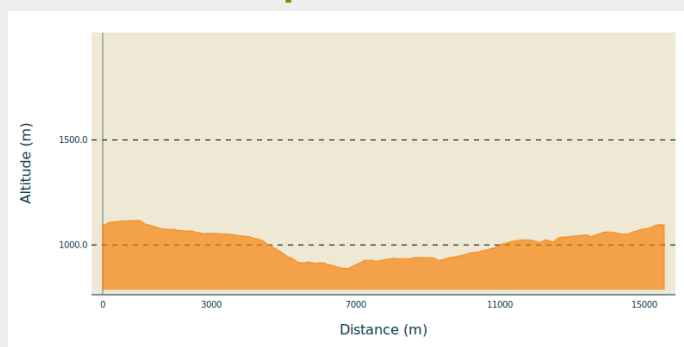
**Communes** : 1. Le Vernet

2. Saint-Jean-de-Nay

3. Chaspuzac

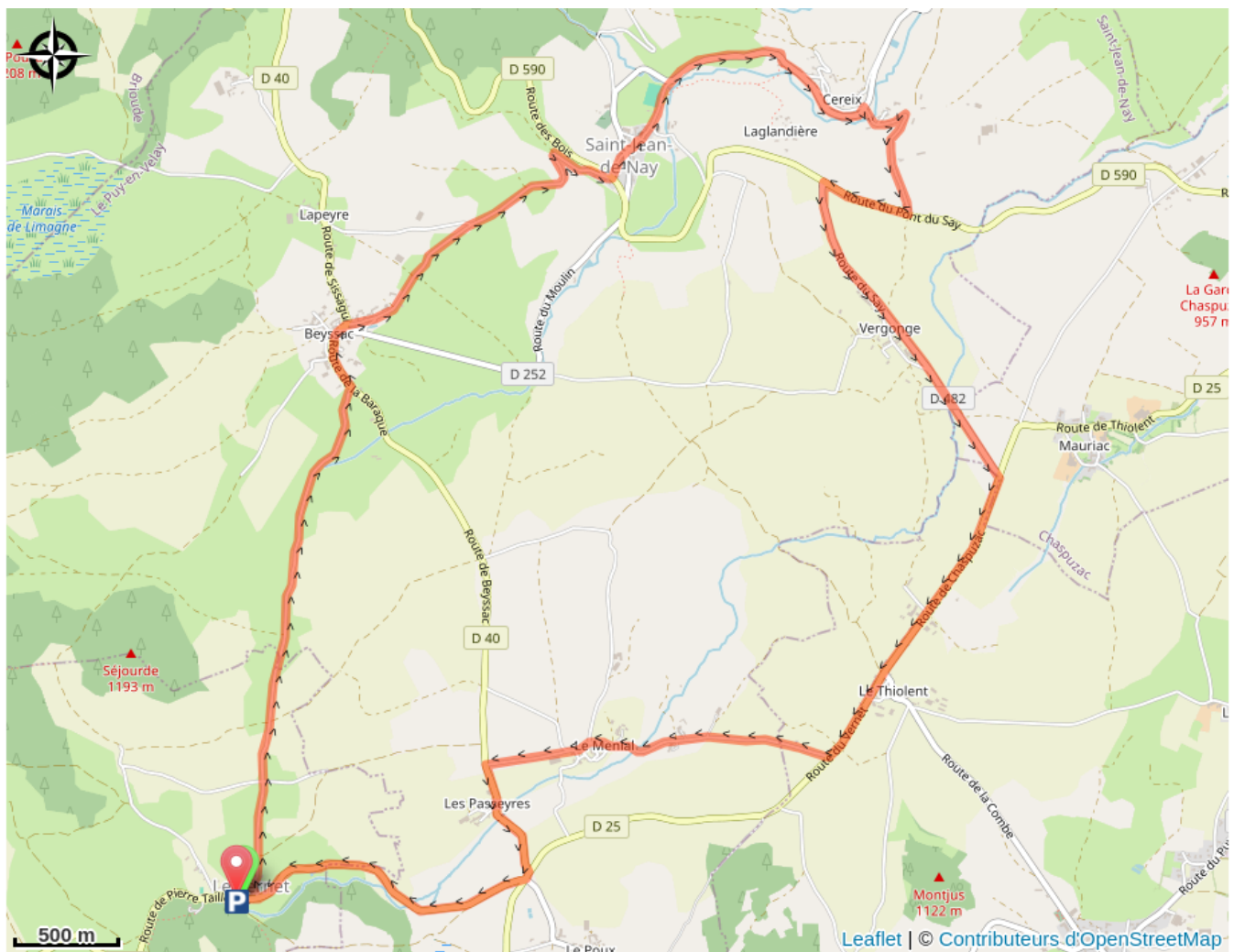
4. Vergezac

### Profil altimétrique



Altitude min 887 m Altitude max 1117 m

# Sur votre route...



# Toutes les informations pratiques

## Comment venir ?

Parking conseillé

Parking de l'Etang