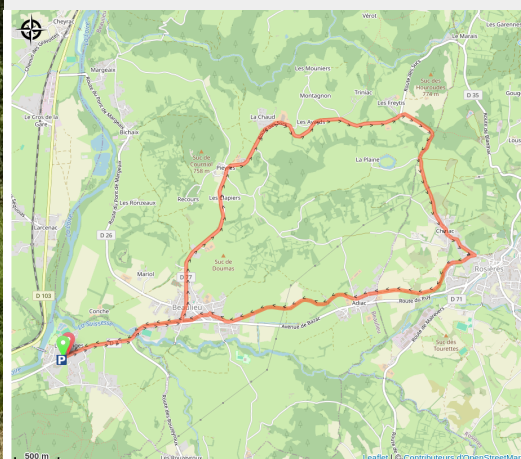


13 - Sur les bords de la Galoche

Région Auvergne-Rhône-Alpes



Au cœur du Velay et bordé par la Loire, une boucle pour les débutants et idéale à faire en famille vous fera parcourir les routes de l'Emblavez. Avec en point d'orgue le village de Beaulieu, à quelques kilomètres de l'ancienne ligne de chemin de fer de la Galoche et de la Via Fluvia.

Le village de Beaulieu

Entre Lavoûte-sur-Loire et Rosières, la commune de Beaulieu dévoile sa très belle église romane du XIIe siècle qui se situe au cœur de ce village de l'Emblavez avec son abside, ses chapiteaux, ses vitraux et sa très belle vierge noire.

Beaulieu, c'est aussi le camp de base des grands champions de tir avec son célèbre centre de Tir Sportif Beaulieu Emblavez ! Son école de

Infos pratiques

Pratique : Route

Durée : 1 h 30

Longueur : 13.7 km

Dénivelé positif : 261 m

Difficulté : Niveau vert - Facile

Type : Boucle

tir est même classée 2e au niveau national et a vu des athlètes s'affirmer avec des résultats exceptionnels comme Laurence Brize et ses 4 participations aux Jeux Olympiques.

La Via Fluvia traverse également la commune en direction de Rosières. Un itinéraire véloroute qui relie la Loire au Rhône. Le tracé entre dans la commune en enjambant la Suisse par une passerelle longue de 36 mètres avant de longer l'ancienne voie ferrée de La Galoche.

Itinéraire

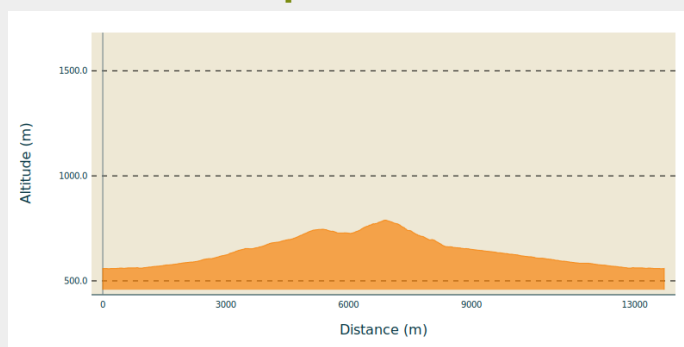
Départ : Piscine de Lavoûte-sur-Loire

Communes : 1. Lavoûte-sur-Loire

2. Beaulieu

3. Rosières

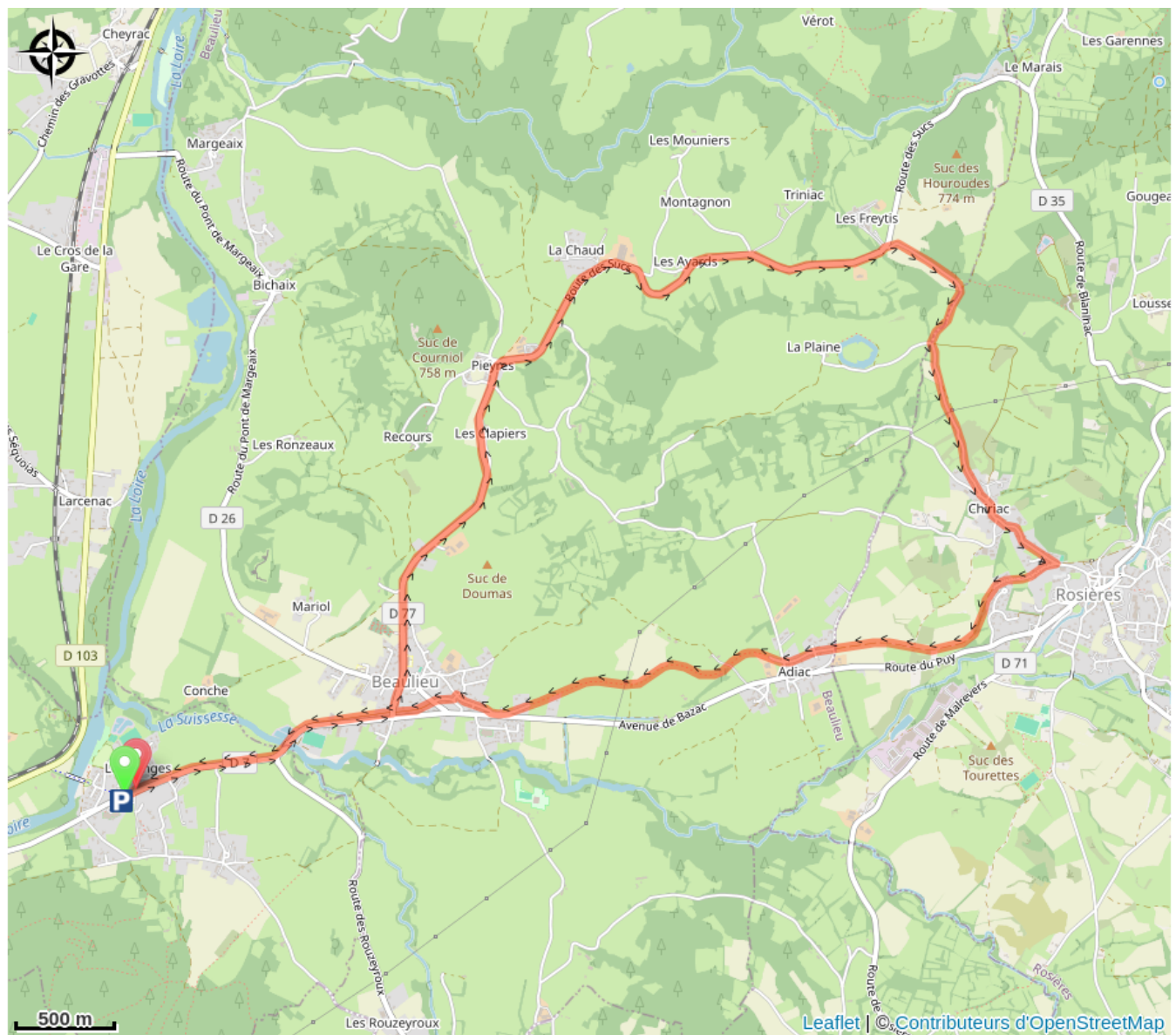
Profil altimétrique



Altitude min 558 m Altitude max 789 m

Prudence dans la descente de Chiriac, route étroite et pente forte !

Sur votre route...



Toutes les informations pratiques