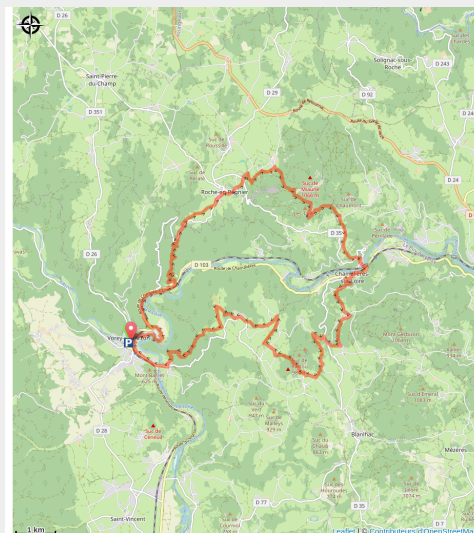


# 121- La Loire infernale (balisage n°9)

Haute-Loire



Chamalières-sur-Loire (Luc Olivier)



Circuit difficile et technique. "C'est pas pour tout le monde !"

## Infos pratiques

Pratique : VTT

Durée : 3 h 30

Longueur : 30.4 km

Dénivelé positif : 1180 m

Difficulté : Niveau noir - Très difficile

# Itinéraire

**Départ** : Vorey-sur-Arzon

**Balisage** : Itinéraire VTT

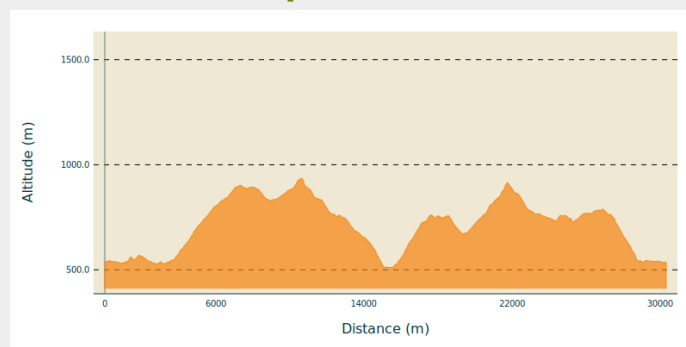
**Communes** : 1. Vorey

2. Roche-en-Régnier

3. Retournac

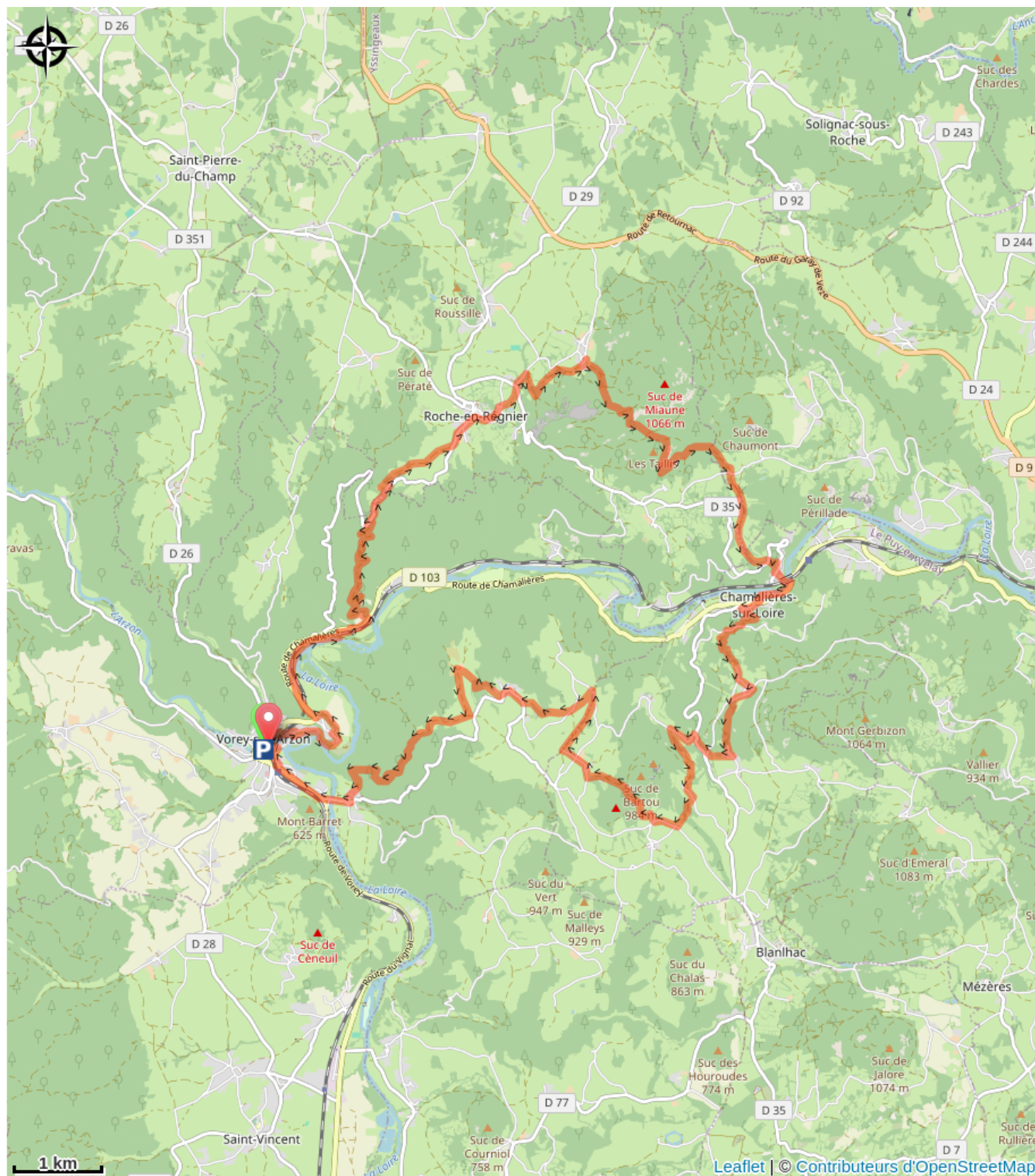
4. Chamalières-sur-Loire

## Profil altimétrique



Altitude min 509 m Altitude max 932 m

# Sur votre route...



# Toutes les informations pratiques

## Comment venir ?

Parking conseillé

Parking des Moulettes