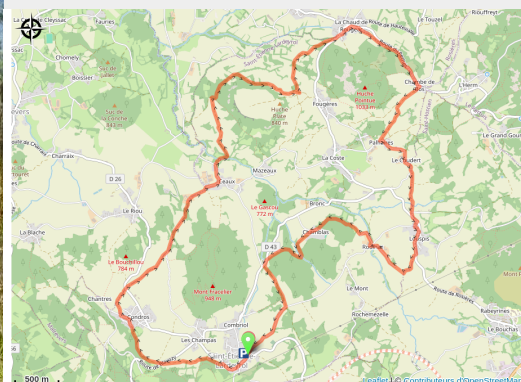


120 - La traversée des Huches (balisage n°8)

Haute-Loire



(Luc Olivier)



A la découverte de Huche Plate et de
Huche pointue !

Infos pratiques

Pratique : VTT

Durée : 1 h 30

Longueur : 15.7 km

Dénivelé positif : 438 m

Difficulté : Niveau bleu - Modéré

Type : Boucle

Itinéraire

Départ : Saint-Etienne-Lardehyrol

Balisage : Itinéraire VTT

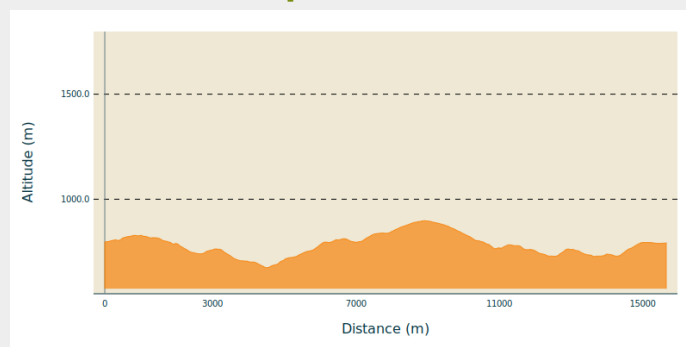
Communes : 1. Saint-Étienne-Lardehyrol

2. Malrevers

3. Rosières

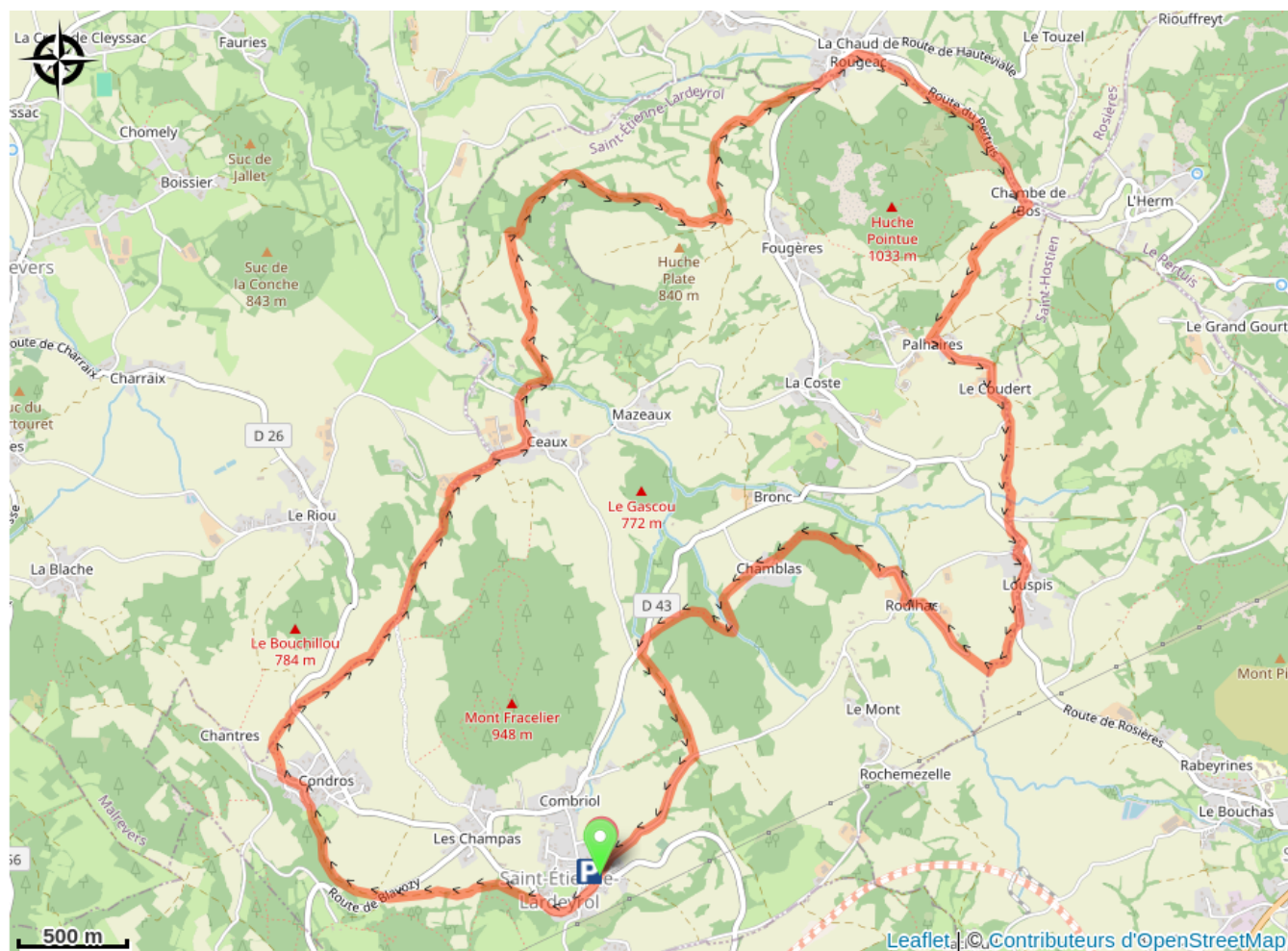
4. Saint-Hostien

Profil altimétrique



Altitude min 674 m Altitude max 898 m

Sur votre route...



Toutes les informations pratiques

Recommandations

Attention passage délicat et technique entre Condros et Ceaux

Comment venir ?

Parking conseillé

Parking de la mairie