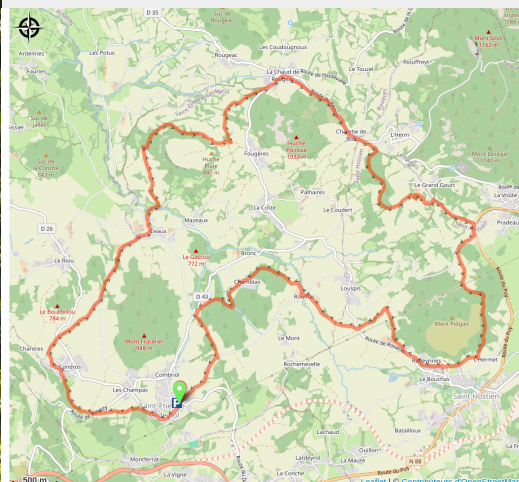


119 - de la Huche aux Juscles (balisage n°7)

Haute-Loire



(Luc Olivier)



Un petit tour autour des 2 Huches, du Mont Pidgier et du Mont Fracelier.

Infos pratiques

Pratique : VTT

Durée : 2 h

Longueur : 19.6 km

Dénivelé positif : 589 m

Difficulté : Niveau rouge - Difficile

Type : Boucle

Itinéraire

Départ : Saint-Etienne-Lardeyrol

Balisage : Itinéraire VTT

Communes : 1. Saint-Étienne-Lardeyrol

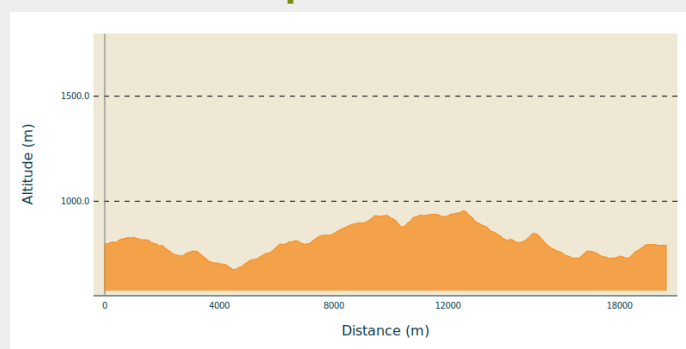
2. Malrevers

3. Rosières

4. Le Pertuis

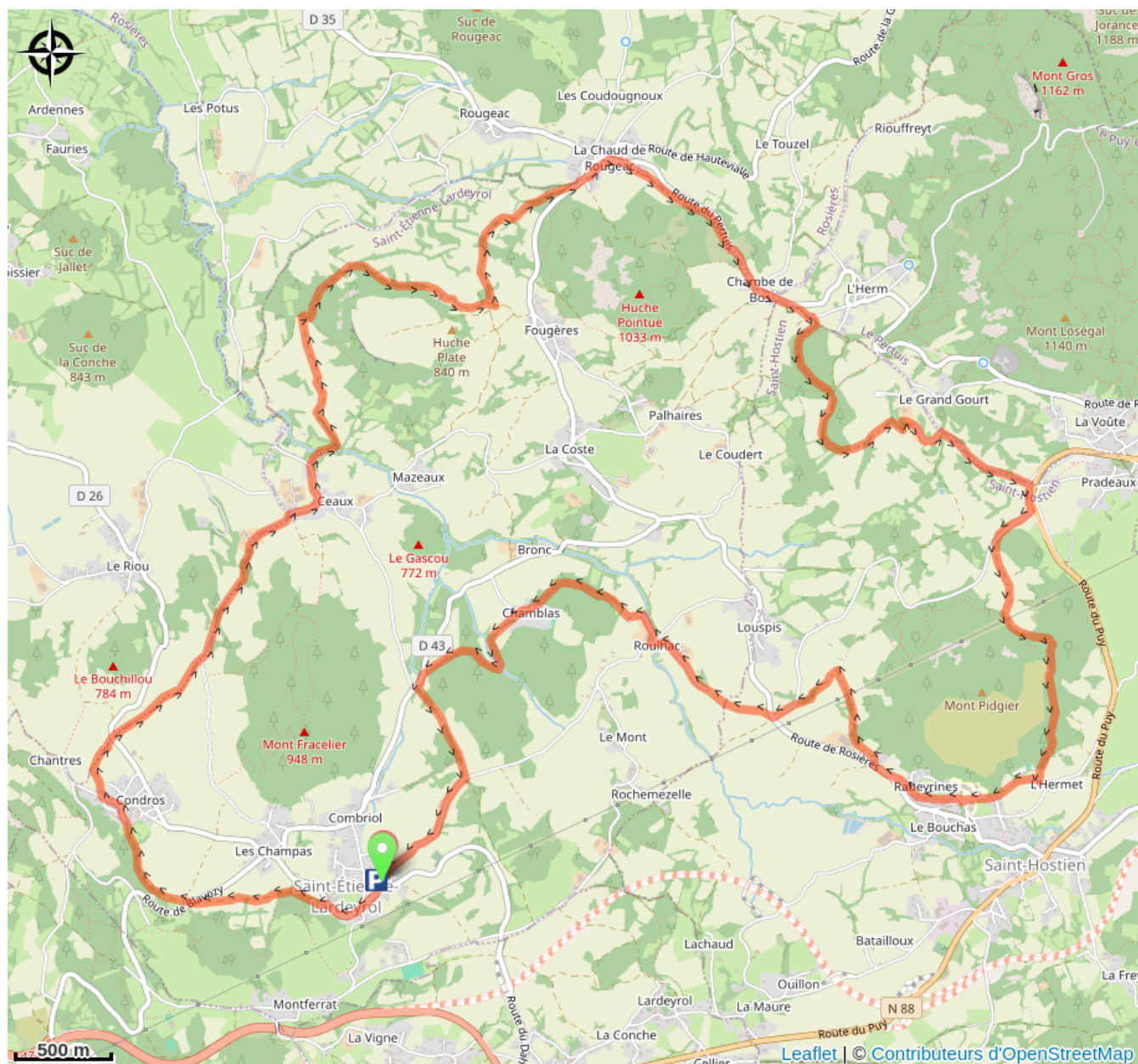
5. Saint-Hostien

Profil altimétrique



Altitude min 674 m Altitude max 955 m

Sur votre route...



Toutes les informations pratiques

Comment venir ?

Parking conseillé

Parking de la mairie