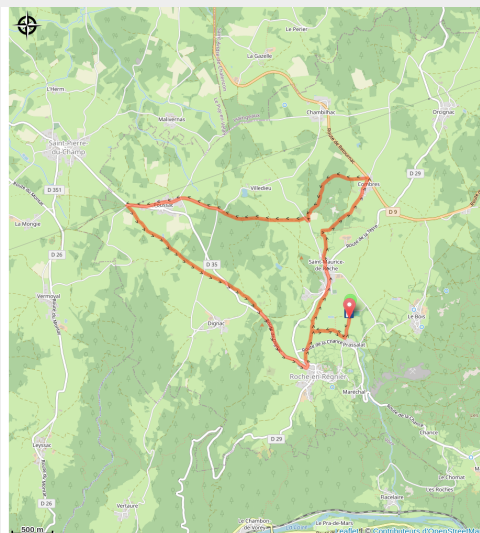


# 118 - Le panorama de la Roche (balisagen°6)

Haute-Loire



VTT sur le plateau granitique (Luc Olivier)



Un petit circuit facile au départ entre Roche-en-Régnier et Saint-Maurice-de-Roche

## Infos pratiques

Pratique : VTT

Durée : 1 h 15

Longueur : 11.2 km

Dénivelé positif : 201 m

Difficulté : Niveau bleu - Modéré

Type : Boucle

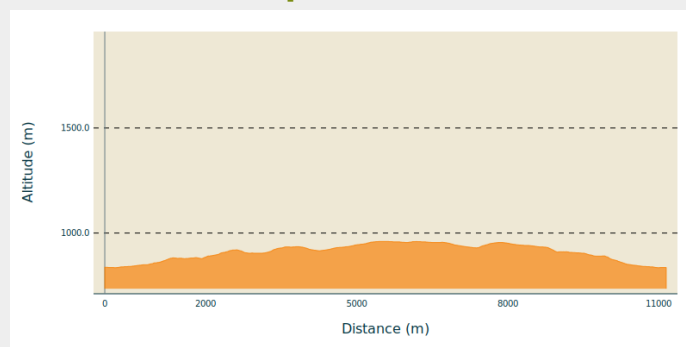
# Itinéraire

**Départ** : Roche en Régnier

**Balisage** : Itinéraire VTT

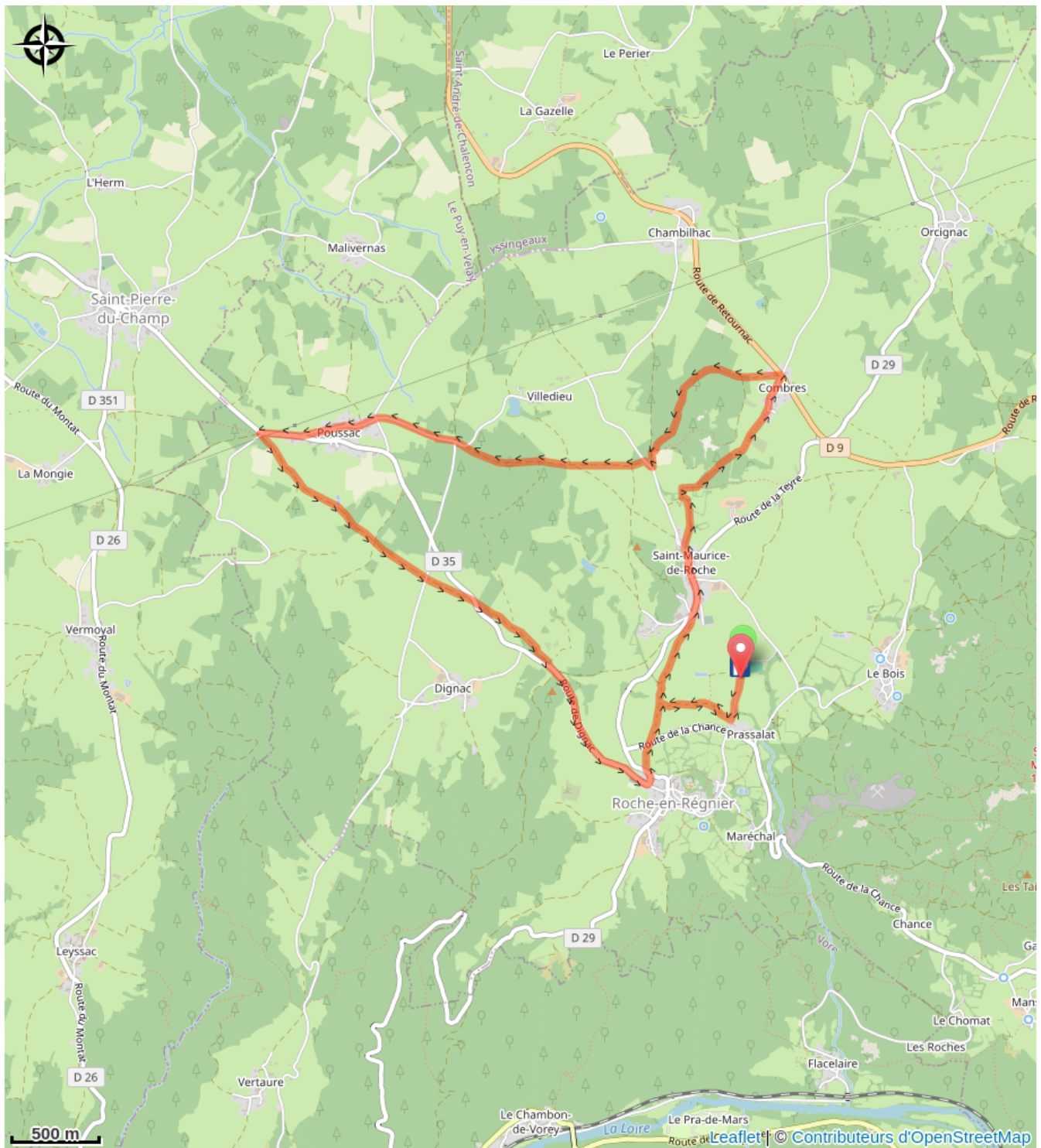
**Communes** : 1. Roche-en-Régnier

## Profil altimétrique



Altitude min 837 m Altitude max 960 m

# Sur votre route...



# Toutes les informations pratiques

## Comment venir ?

Parking conseillé

Stade de football.