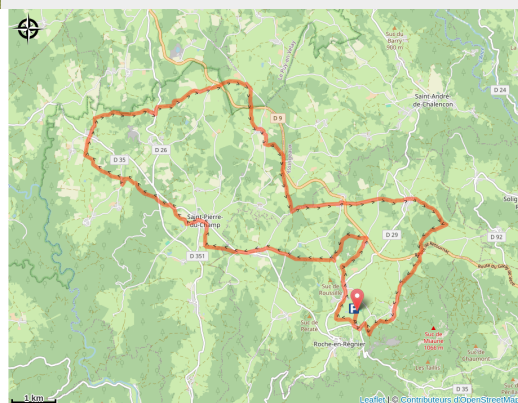


117 - Gorges de l'Arzon et Mont Miaune (balisage n°5)

Haute-Loire



Vue sur la vallée de la Loire (Rémi Flament)



Un plateau très aérien !

Infos pratiques

Pratique : VTT

Durée : 2 h 15

Longueur : 29.4 km

Dénivelé positif : 561 m

Difficulté : Niveau rouge - Difficile

Type : Boucle

Thèmes : VTT

Itinéraire

Départ : Roche en Régnier

Balisage : Itinéraire VTT

Communes : 1. Roche-en-Régnier

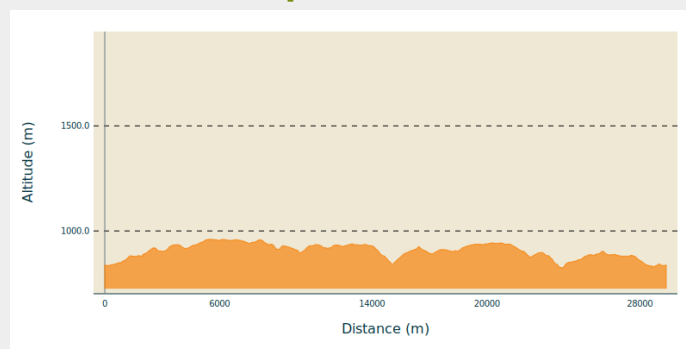
2. Saint-Pierre-du-Champ

3. Saint-Georges-Lagricol

4. Saint-Julien-d'Ance

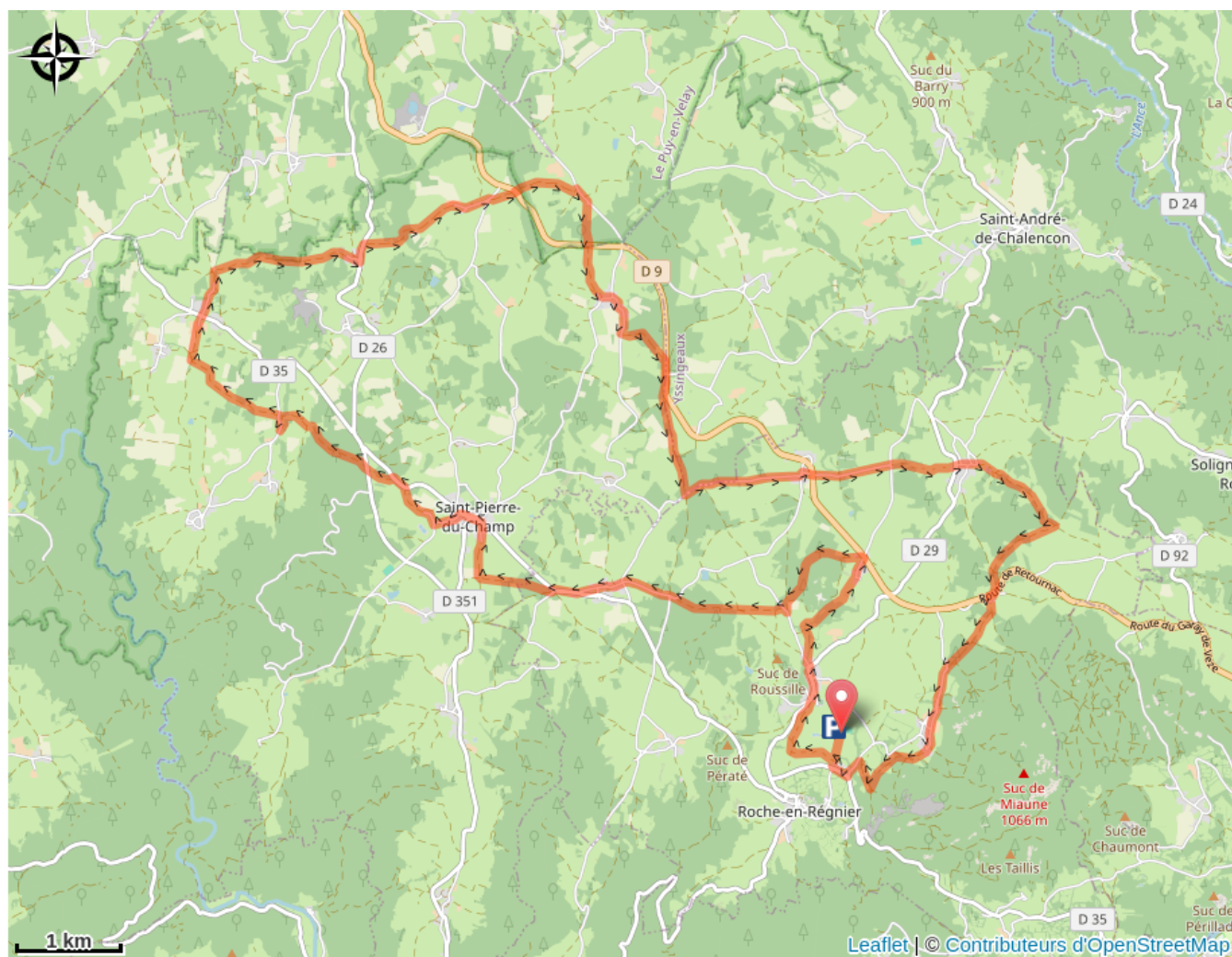
5. Saint-André-de-Chalencon

Profil altimétrique



Altitude min 825 m Altitude max 960 m

Sur votre route...



Toutes les informations pratiques

Recommandations

Ce circuit traverse la D9 à plusieurs reprises, soyez prudent.

Comment venir ?

Parking conseillé

Parking du stade