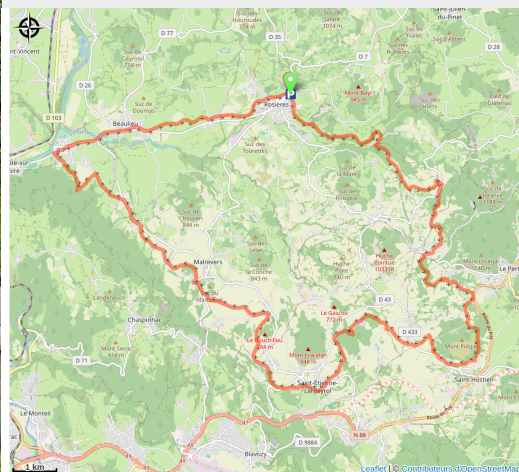


115 - La galoche à toute vapeur (balisage n°3)

Haute-Loire



(Julien AUDIGIER)



Un long circuit technique à travers les Sucs et un retour plus tranquille par la Galoche (Via Fluvia).

Infos pratiques

Pratique : VTT

Durée : 3 h 30

Longueur : 36.2 km

Dénivelé positif : 913 m

Difficulté : Niveau noir - Très difficile

Itinéraire

Départ : Rosières

Balisage : Itinéraire VTT

Communes : 1. Rosières

2. Le Pertuis

3. Saint-Hostien

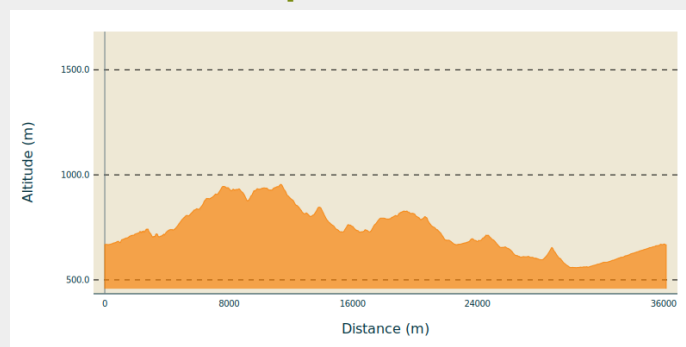
4. Saint-Étienne-Lardeyrol

5. Malrevers

6. Beaulieu

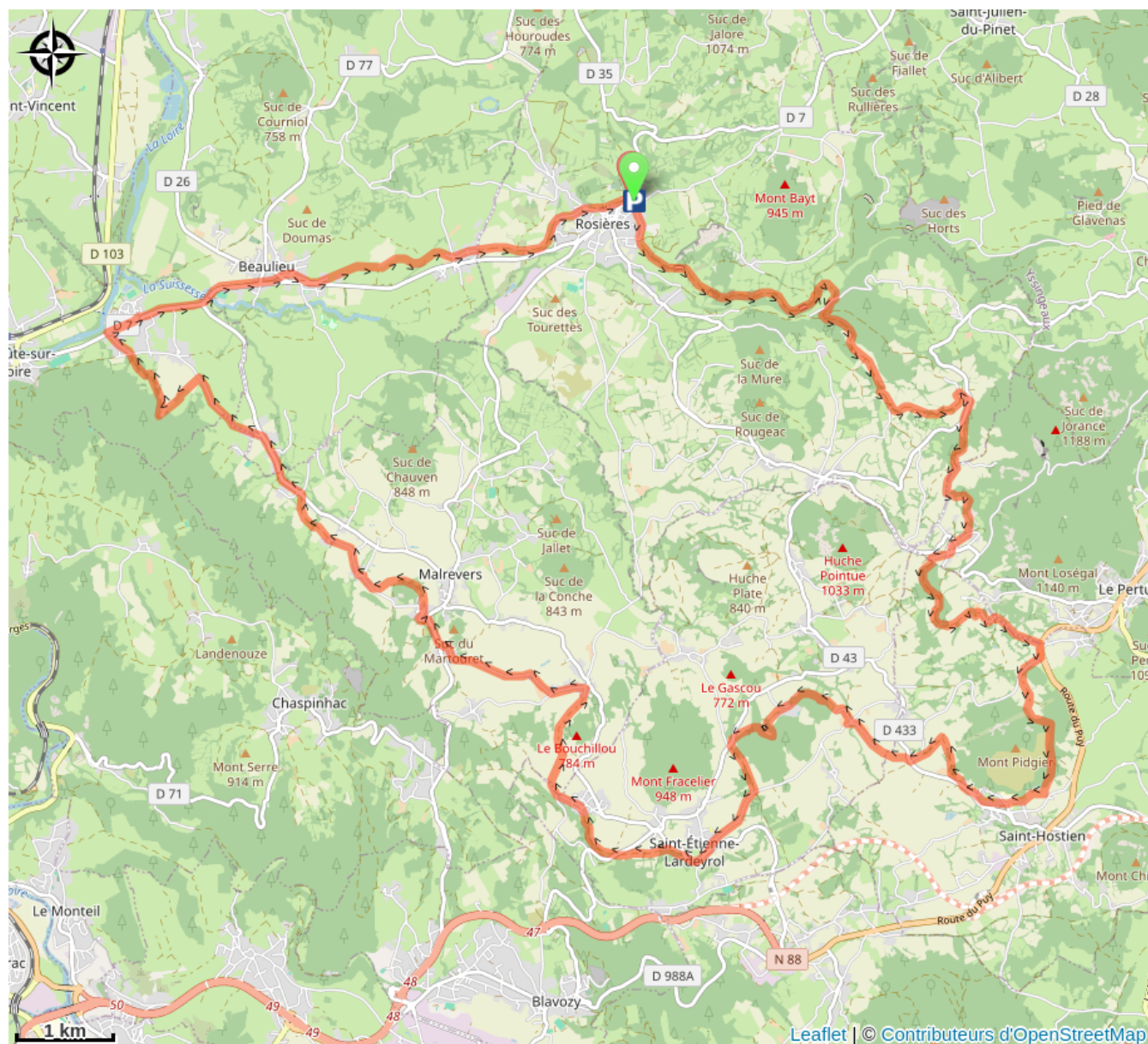
7. Lavoûte-sur-Loire

Profil altimétrique



Altitude min 558 m Altitude max 955 m

Sur votre route...



Toutes les informations pratiques

Comment venir ?

Parking conseillé

Parking de la Voie verte à Rosières.