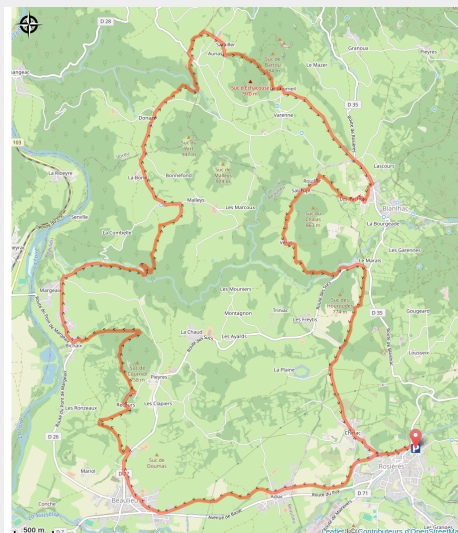


114 - Entre Loire et volcans (balisage n°2)

Région Auvergne-Rhône-Alpes



(Luc Olivier)



La Via Fluvia, comme piste de lancement, puis la première grimpette sur le Mont Recours. Vous longerez alors la Loire un court instant avant de crapahuter entre les volcans.

Infos pratiques

Pratique : VTT

Durée : 2 h 15

Longueur : 26.3 km

Dénivelé positif : 731 m

Difficulté : Niveau rouge - Difficile

Type : Boucle

Itinéraire

Départ : Rosières

Balisage : Itinéraire VTT

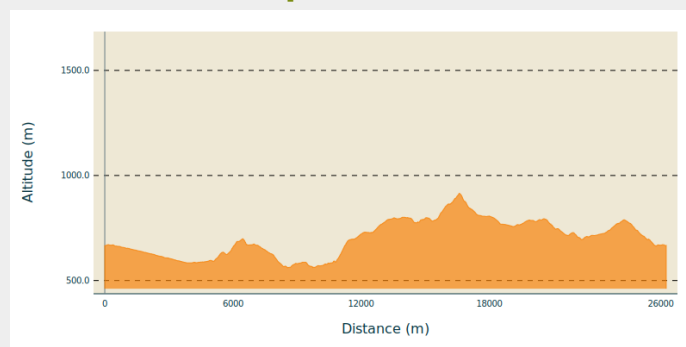
Communes : 1. Rosières

2. Beaulieu

3. Vorey

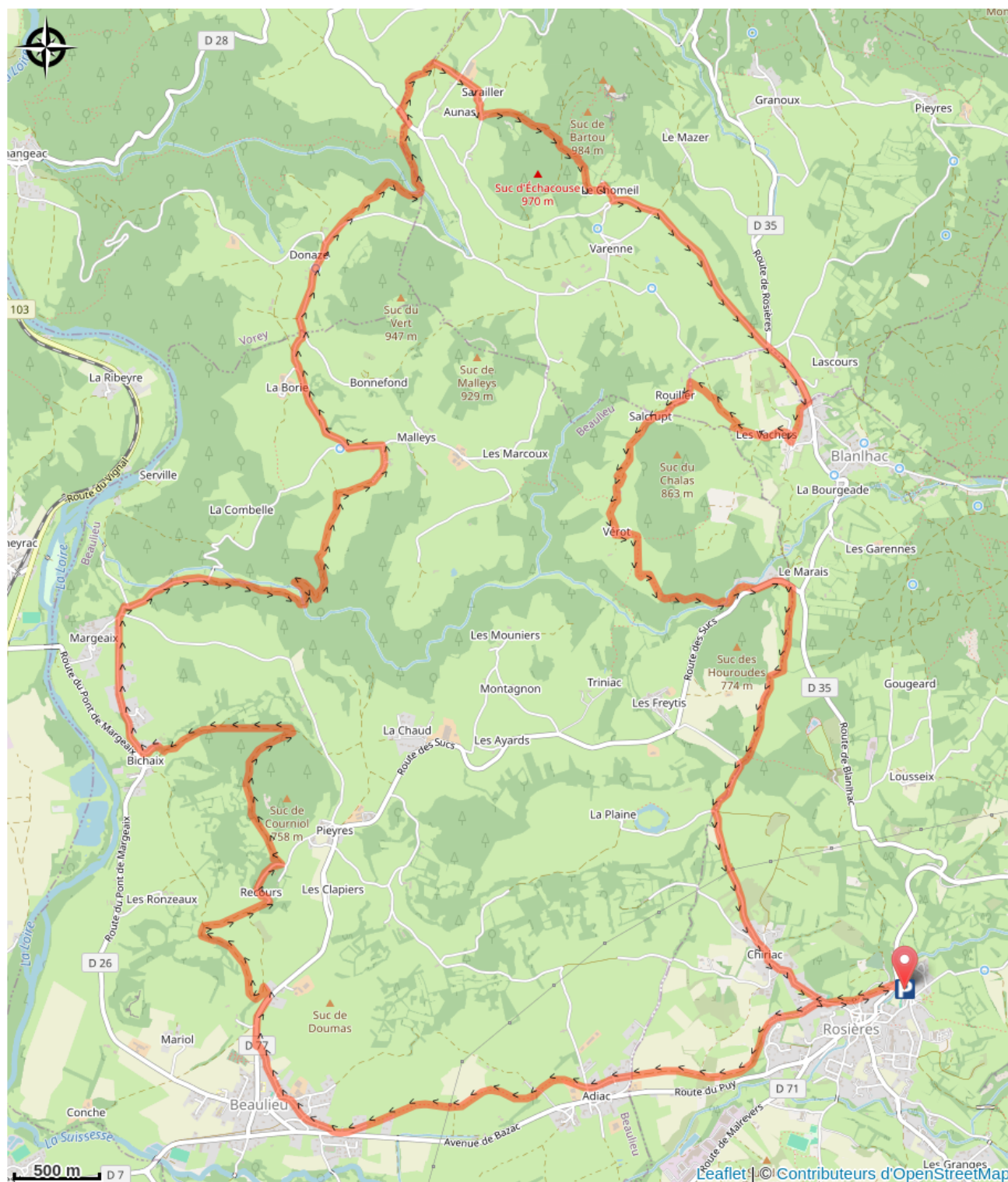
4. Chamalières-sur-Loire

Profil altimétrique



Altitude min 560 m Altitude max 913 m

Sur votre route...



Toutes les informations pratiques

Comment venir ?

Parking conseillé

Parking de la Voie verte à Rosières.