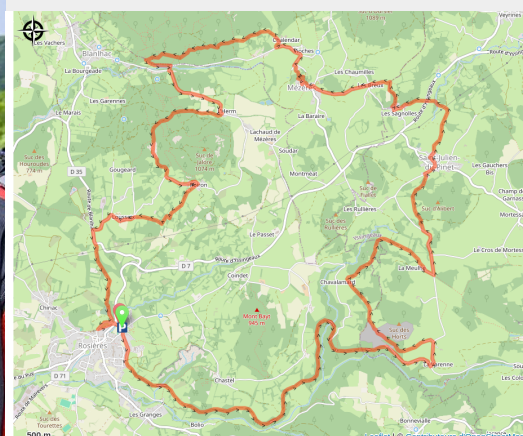


113 - Entre lauzes et orgues géants (balisage n°1)

Haute-Loire



(Jérémy Mazet)



Un bout de Galoche pour se mettre en jambe puis les montagnes russes à travers l'Emblavez.

Infos pratiques

Pratique : VTT

Durée : 2 h

Longueur : 23.2 km

Dénivelé positif : 634 m

Difficulté : Niveau rouge - Difficile

Type : Boucle

Itinéraire

Départ : Rosières

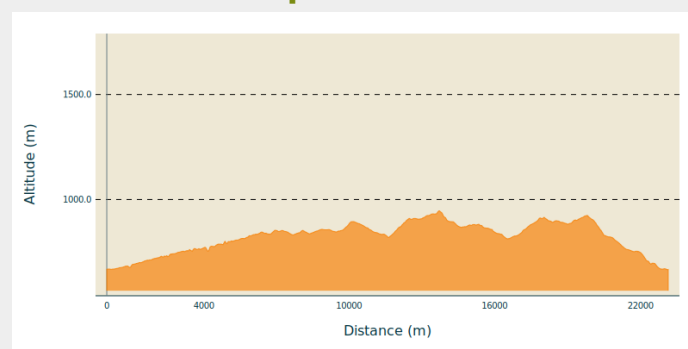
Balisage : Itinéraire VTT

Communes : 1. Rosières

2. Saint-Julien-du-Pinet

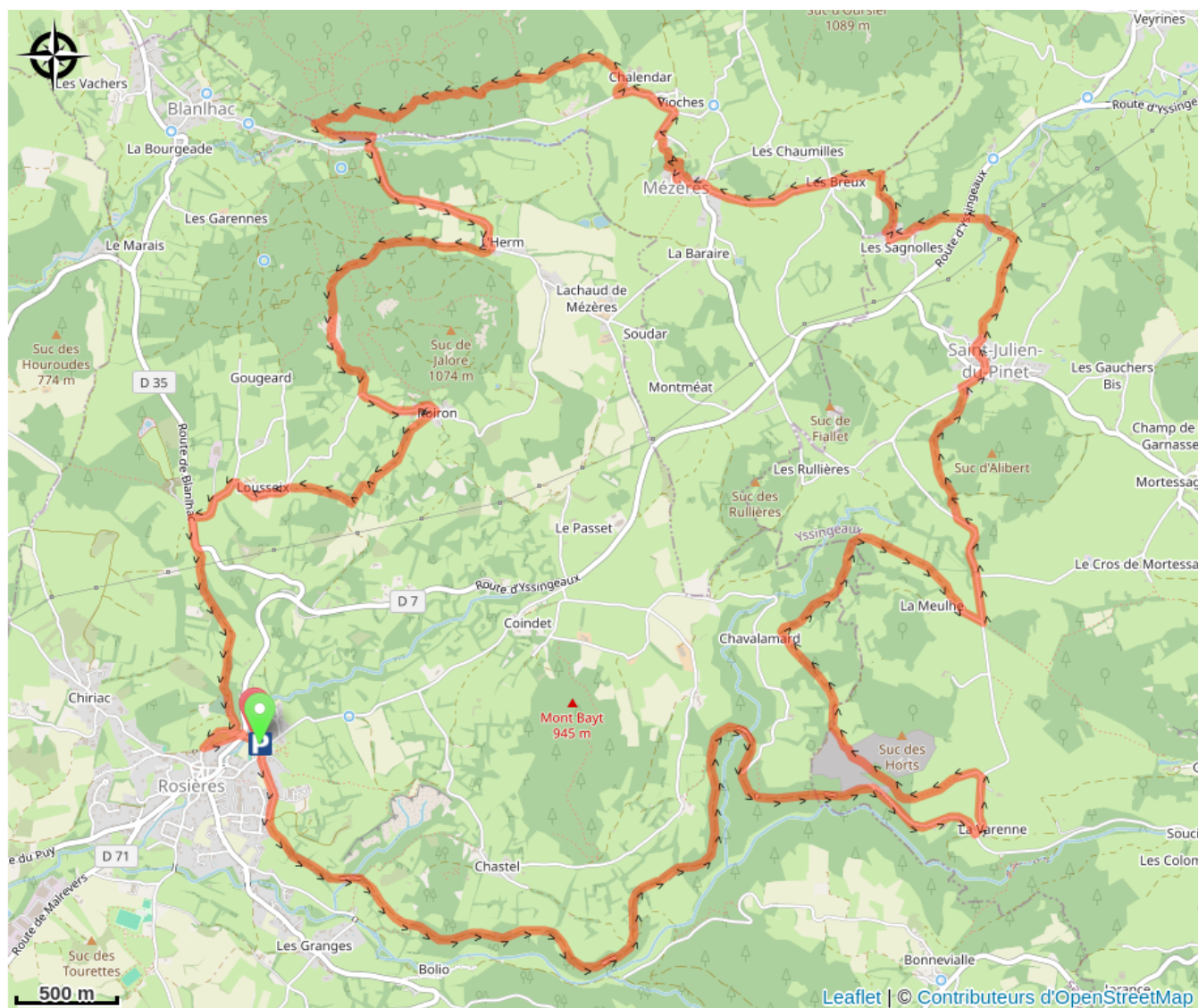
3. Mézères

Profil altimétrique



Altitude min 666 m Altitude max 944 m

Sur votre route...



Toutes les informations pratiques

Comment venir ?

Parking conseillé

Parking de la Voie verte à Rosières.