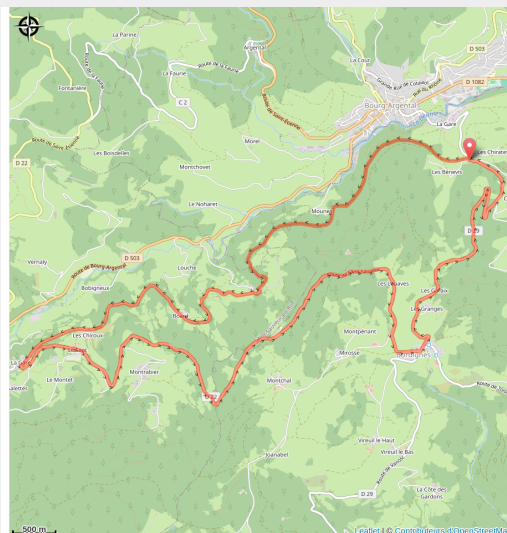


La vallée de la Déôme par la Via Fluvia

Région Auvergne-Rhône-Alpes



Cyclos à Burdignes (P Arnaud)



Un court itinéraire à faire en famille pour découvrir la Vallée de la Déôme entre Bourg-Argental et Saint Sauveur en Rue. Le parcours emprunte la Via Fluvia qui relie la Haute-Loire à l'Ardèche et permet de suivre un bout du parcours emprunté par les pèlerins de Saint Jacques de Compostelle.

Centres d'intérêt :

- Portail de l'Eglise de Bourg Argental et Maison du Châtelet
- Paysages de la Vallée de la Déôme
- Ancienne voie ferrée et viaduc de la Poulette
- Eglise de Saint Sauveur en Rue et ancien Prieuré
- Micro centrale hydroélectrique

Infos pratiques

Pratique : Route

Durée : 2 h

Longueur : 20.3 km

Dénivelé positif : 495 m

Difficulté : Niveau bleu - Modéré

Type : Boucle

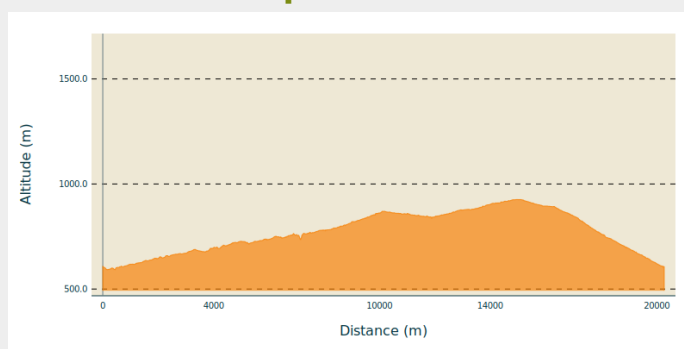
Itinéraire

Départ : Parking Via Fluvia les Benevis D 29

Arrivée : Parking Via Fluvia les Benevis D 29

Communes : 1. Burdignes
2. Saint-Sauveur-en-Rue

Profil altimétrique



Altitude min 594 m Altitude max 926 m

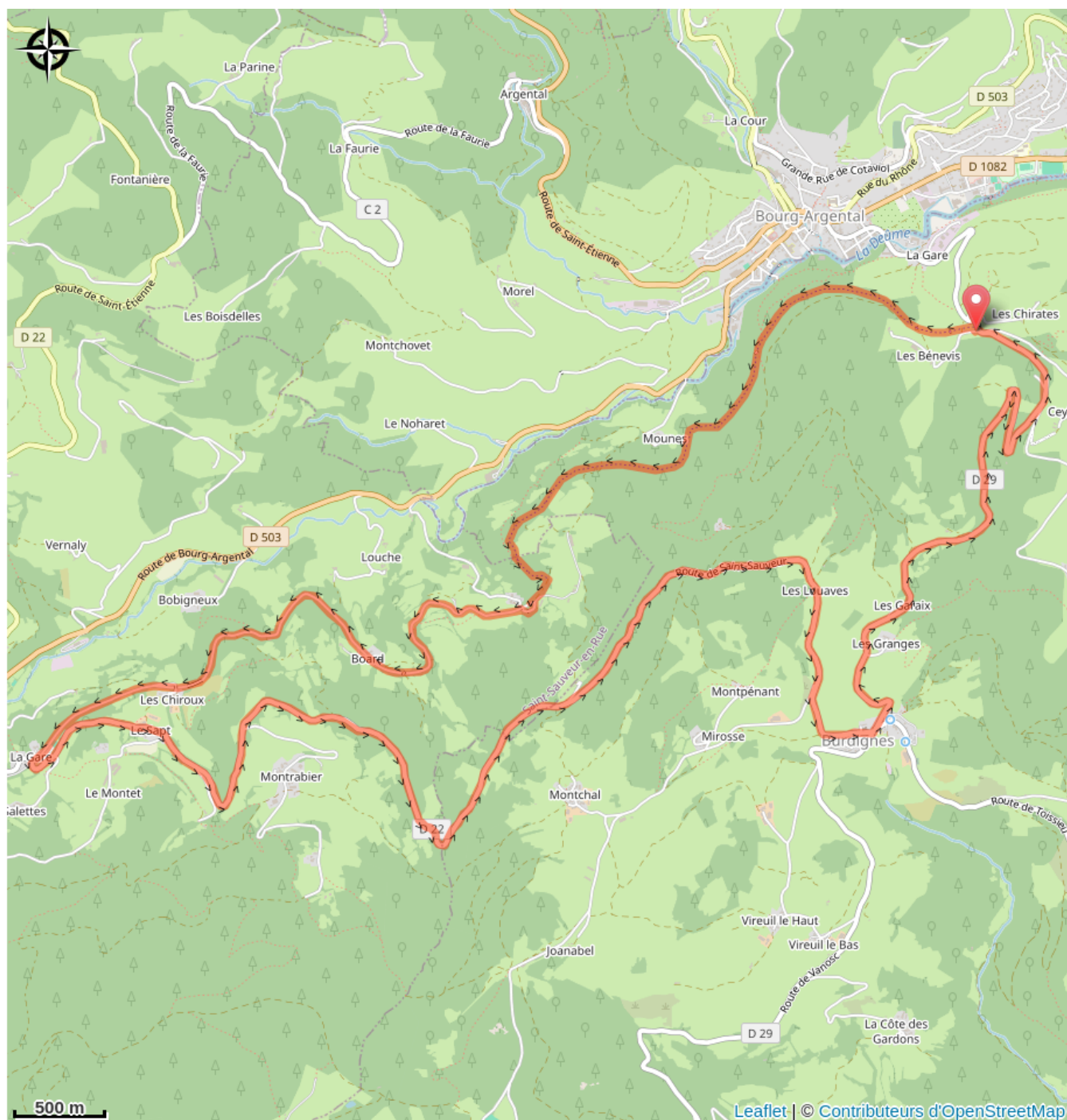
⚠ Cette boucle n'est pas balisé.

Prendre la Via Fluvia en direction de St-Sauveur-en-Rue et de la Haute Loire. La suivre jusqu'à la gare de St-Sauveur.

Prendre à gauche la D 22 en direction de Burdignes, profiter de la courte descente à mi parcours. Belle vue sur les Crêts du Pilat.

A Burdignes prendre la direction de Bourg-Argental par la D 29 pour revenir au parking de la Via Fluvia.

Sur votre route...



Toutes les informations pratiques

Recommandations

Chacun est responsable de sa sécurité. Par conséquent, les randonnées se font sous votre propre responsabilité.

Quelques recommandations d'usage inspirées des préceptes de Paul de Vivie dit Vélocio, 1853-1930 :

- Choisissez un itinéraire adapté à vos capacités physiques,
- Consultez la météo avant chaque départ,
- Respectez le code de la route,
- Regardez derrière et tendez le bras pour changer de direction,
- Portez un casque,
- Roulez bien à droite,
- Soyez constamment vigilant,
- Partez avec un bidon d'eau, des barres énergétiques,
- Munissez-vous du nécessaire de réparation (pompe, 1 ou 2 chambres à air et 2 démonte-pneus)
- Ayez sur vous votre adresse et votre téléphone
- Pour les secours, composez le 18 ou le 112

Comment venir ?

Transports

Bus Région L12 : Bus TIL 122 Saint Etienne - Annonay Arrêt centre bourg de Bourg Argental

Bus L 17 : <https://www.laregionvoustransporte.fr/lignes/l12-bourg-argental-le-bessat-saint-etienne>

Bus L41 : <https://www.laregionvoustransporte.fr/lignes/l41-pelussin-maclas-annonay>

Accès routier

En voiture :

Depuis St-Etienne par la RD 1082 jusqu'à Bourg-Argental puis D 29 direction Burdignes

Depuis Annonay par la RD 1082 jusqu'à Bourg-Argental puis D 29 direction Burdignes

Parking conseillé

Parking Via Fluvia les Benevis le long de la D 29