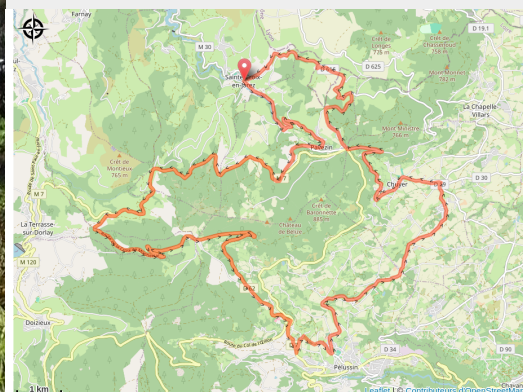


Du Jarez au Pélussinois

Loire



Croix de Montvieux (P Arnaud)



Centres d'intérêt :

- ✓ La Chartreuse de Sainte-Croix-en-Jarez, devenue village depuis 2 siècles, classée parmi les plus beaux villages de France et reconnue village de caractère de la Loire
- ✓ Le village de Pélussin avec le vieux quartier de Virieu et la Maison du Parc
- ✓ Panoramas sur la vallée du Rhône depuis la Croix de Montvieux
- ✓ Ascension du Col de Pavezin, rendez-vous connu des cyclotouristes

Un point d'eau, une pompe ainsi qu'un point de recharge pour les VAE sont à votre disposition à la Maison du Parc à Pélussin. Partez et roulez serein.

Infos pratiques

Pratique : Route

Durée : 3 h 30

Longueur : 40.0 km

Dénivelé positif : 883 m

Difficulté : Niveau orange - assez difficile

Type : Boucle

Au départ de Sainte-Croix-en-Jarez, ancienne chartreuse aujourd'hui village de caractère, un itinéraire du Jarez au Pélussinois permettant l'ascension de plusieurs cols du Pilat

Itinéraire

Départ : Sainte-Croix-en-Jarez

Arrivée : Sainte-Croix-en-Jarez

Balisage : Itinéraire de randonnée pédestre

Communes : 1. Sainte-Croix-en-Jarez

2. Pavezin

3. Saint-Paul-en-Jarez

4. La Terrasse-sur-Dorlay

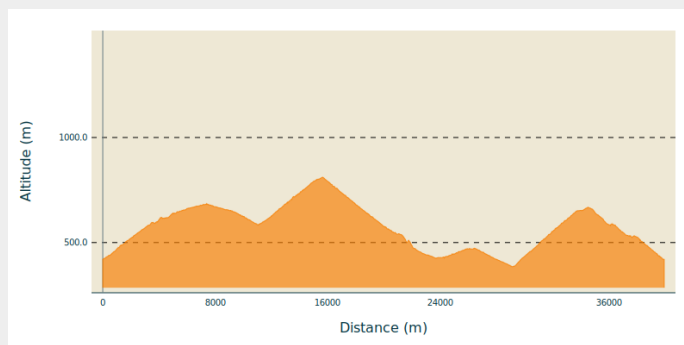
5. Doizieux

6. Pélussin

7. Chuyer

8. Longes

Profil altimétrique



Altitude min 385 m Altitude max 814 m

Depuis Sainte-Croix, prendre la M30 direction Pavezin.

A Pavezin, prendre à droite la M7 direction La Terrasse sur Dorlay.

Au km 9, passage au col de la Croix du Mazet.

Au km 11, prendre à gauche la D62 direction Pélussin. Passage au Col de la Croix de Montvieux puis descente toujours sur la D62 jusqu'au village de Pélussin.

Une fois dans Pélussin, descendre toujours tout droit sur la rue principale et au rond-point, prendre en face la D19 direction Chuyer.

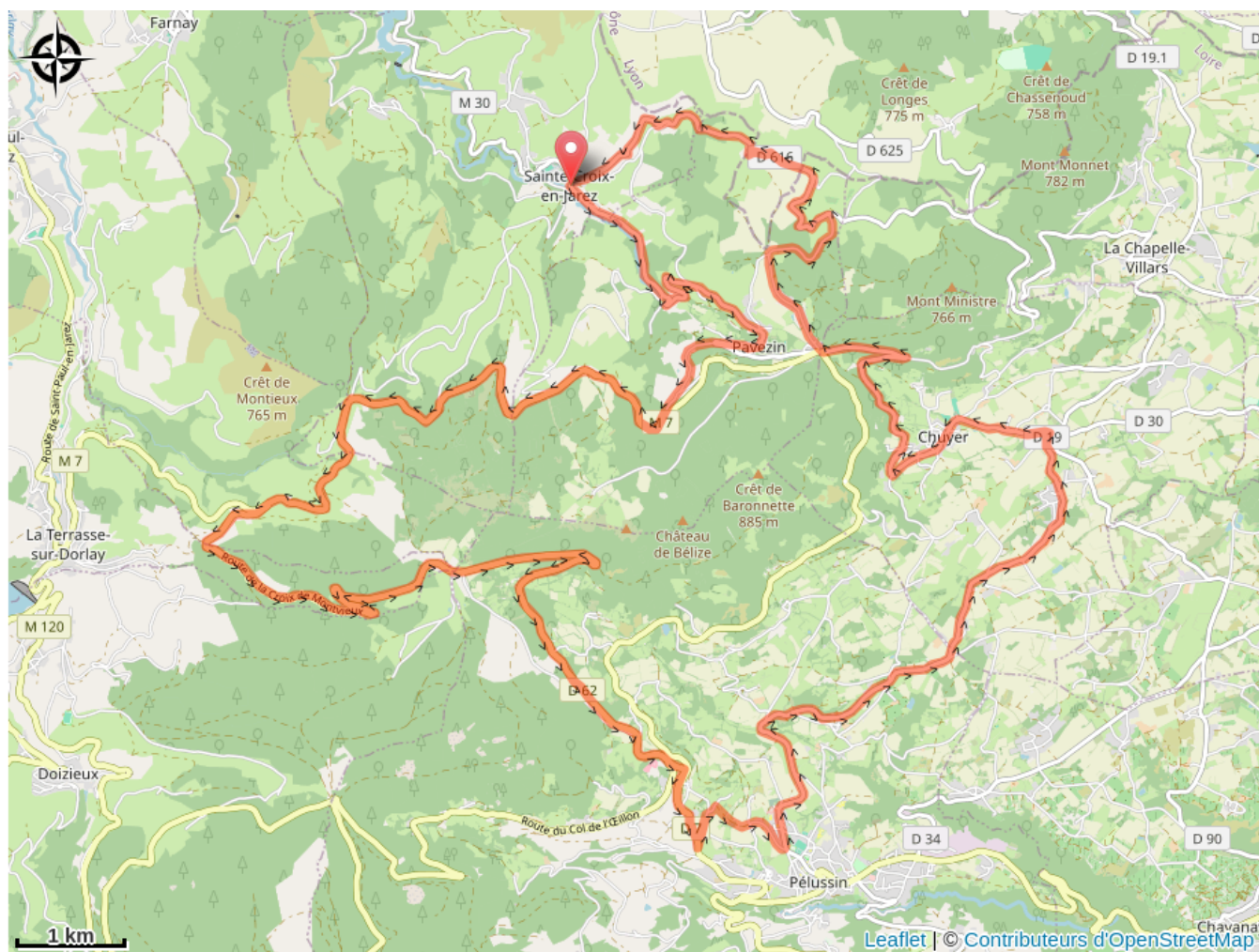
Rester sur cette route jusqu'au km 30 puis prendre à gauche la M30 direction Chuyer. Traverser le village puis continuer sur la M30 jusqu'au Col de Pavezin, rendez-vous bien connu des cyclotouristes.

Au col, prendre la 1ère petite route à droite en direction de la Côte. La suivre jusqu'au km 37 où vous rejoignez la D78, que vous emprunter à gauche direction Sainte-Croix-en-Jarez.

Km 41, arrivée au village de Sainte-Croix-en-Jarez

⚠ Attention, route à forte circulation, restez prudent.

Sur votre route...



Toutes les informations pratiques

Recommandations

Chacun est responsable de sa sécurité. Par conséquent, les randonnées se font sous votre propre responsabilité.

Quelques recommandations d'usage inspirées des préceptes de Paul de Vivie dit Vélocio, 1853-1930 :

Choisissez un itinéraire adapté à vos capacités physiques

- Consultez la météo avant chaque départ ;
- Respectez le code de la route ;
- Portez un casque ;
- Roulez bien à droite ;
- Soyez constamment vigilant ;
- Partez avec un bidon d'eau, des barres énergétiques ;
- Munissez-vous du nécessaire de réparation (pompe, 1 ou 2 chambres à air et 2 démonte-pneus)
- Ayez sur vous votre adresse et votre téléphone
- **Pour les secours, composez le 18 ou le 112.**

Comment venir ?

Transports

Bus Région L40 : <https://www.laregionvoustransporte.fr/lignes/l40-maclas-pelussin-vienne>

Bus Région L41 : <https://www.laregionvoustransporte.fr/lignes/l41-pelussin-maclas-annonay>

Accès routier

- de Saint-Etienne, à 20 min de la sortie 12 « Rive de Gier » sur l'A47 qui relie Saint-Etienne à Lyon puis par la M30
- de Lyon, à 20 min de la sortie 11 « Rive de Gier, Saint Martin La Plaine» sur l'A47 qui relie Saint-Etienne à Lyon puis par la M30