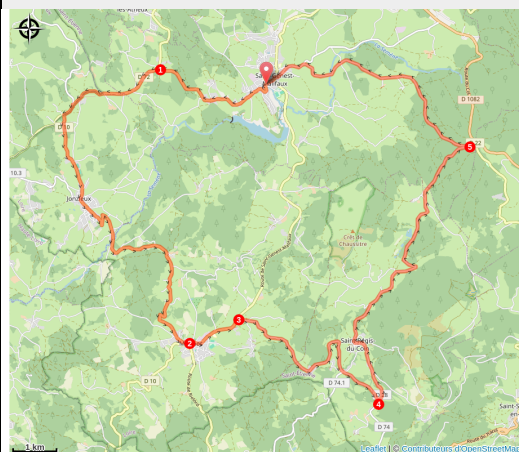


Des Hauts Plateaux aux confins de la Haute-Loire

Loire



No photo



Un parcours peu difficile et très varié avec des pentes douces et des temps de repos pour profiter des couleurs des Hauts Plateaux du Pilat. La Haute Loire est proche, les Sucs du Velay et le Mont Mezenc se profilent à l'horizon.

Centres d'intérêt :

- Le Rozet : Chapelle et Maison natale de Marcellin Champagnat
- Le Crêt de Chaussitre
- Le musée de la Passementerie
- Les Etangs de Prélager
- Le Château du Bois

Infos pratiques

Pratique : Route

Durée : 3 h 30

Longueur : 36.3 km

Dénivelé positif : 589 m

Difficulté : Niveau bleu - Modéré

Type : Boucle

Itinéraire

Départ : Saint-Genest-Malifaux

Arrivée : Saint-Genest-Malifaux

Communes : 1. Saint-Genest-Malifaux

2. Jonzieux

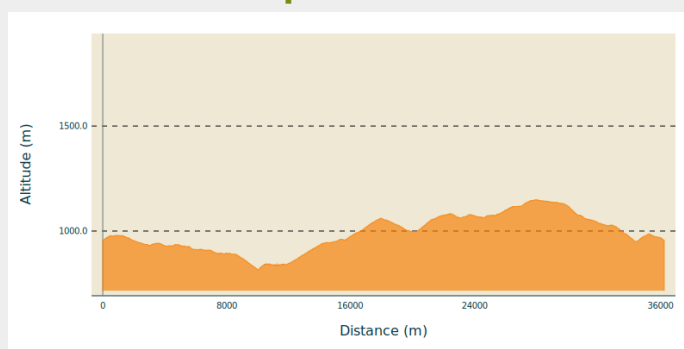
3. Saint-Romain-les-Atheux

4. Saint-Just-Malmont

5. Marlhès

6. Saint-Régis-du-Coin

Profil altimétrique



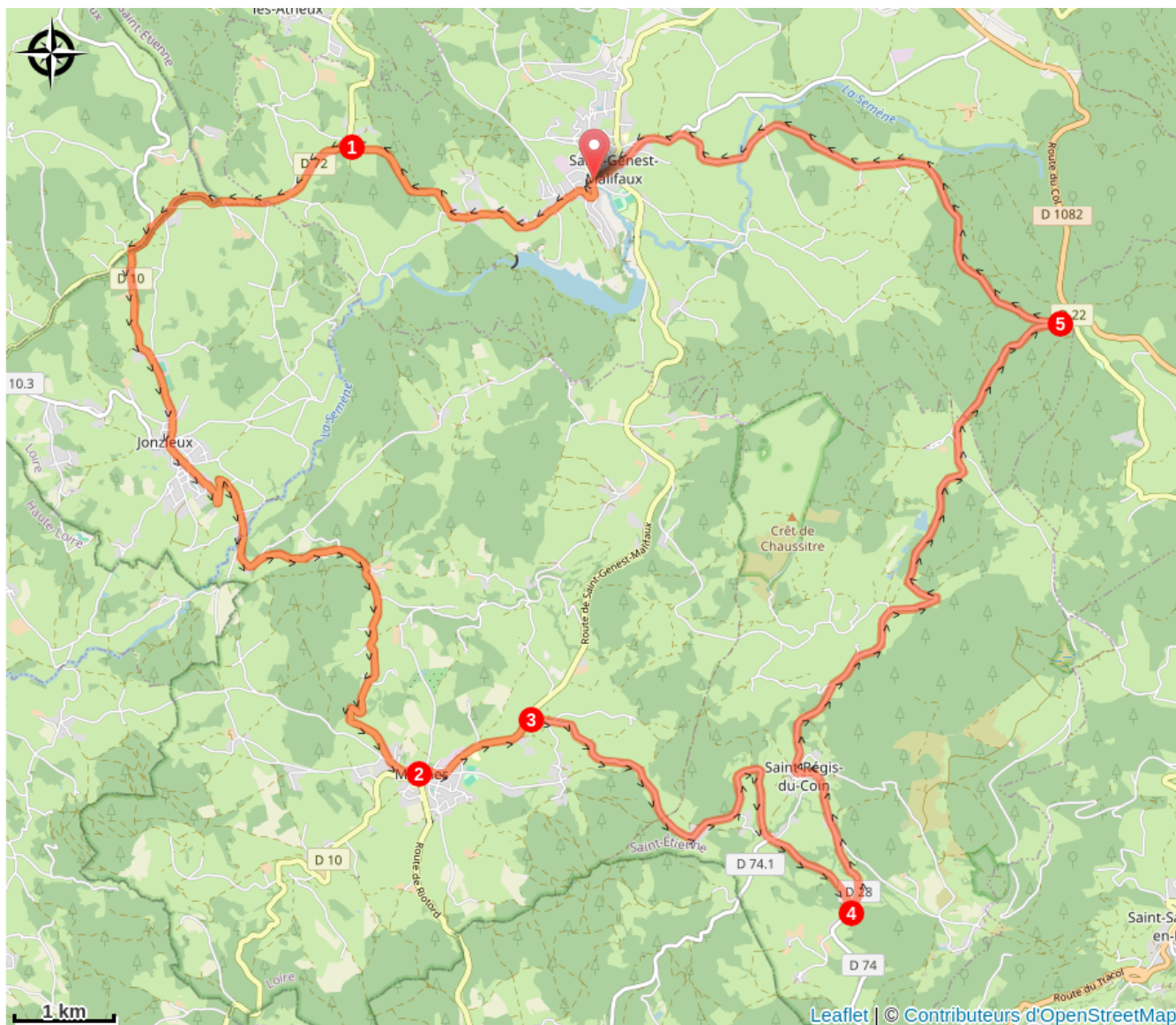
Altitude min 818 m Altitude max 1150 m

Depuis le parking (Place du 19 mars 1962), emprunter la D 22 en direction de Jonzieux.

- 1.** Toujours en direction de Jonzieux, quitter la D 22 pour continuer sur la D 72 qui devient la D 10 jusqu'à Marlhès.
- 2.** De là, emprunter la D 501 vers St-Genest-Malifaux pendant environ 1 km.
- 3.** Bifurquer à droite sur la D 74 vers St-Régis-du-Coin pendant 5,5 km.
- 4.** Tourner à gauche vers St-Régis-du-Coin et rester sur la D 28 jusqu'aux Trois Croix.
- 5.** Puis enfin, emprunter la D 22 vers St-Genest-Malifaux.

⚠ Attention, route à forte circulation, restez prudent.

Sur votre route...



Toutes les informations pratiques

Recommandations

Quelques recommandations d'usage inspirées des préceptes de Paul de Vivie dit Vélocio, 1853-1930 :

- Choisissez un itinéraire adapté à vos capacités physiques,
- Consultez la météo avant chaque départ,
- Respectez le code de la route,
- Regardez derrière et tendez le bras pour changer de direction,
- Portez un casque,
- Roulez bien à droite,
- Soyez constamment vigilant,
- Partez avec un bidon d'eau, des barres énergétiques,
- Munissez-vous du nécessaire de réparation (pompe, 1 ou 2 chambres à air et 2 démonte-pneus)
- Ayez sur vous votre adresse et votre téléphone
- Pour les secours, composez le 18 ou le 112**

Comment venir ?

Transports

Bus L14, Point d'arrêt à St-Genest-Malifaux : <https://www.laregionvoustransporte.fr/lignes/l14-jonzieux-saint-etienne>

Bus L17, Point d'arrêt à St-Genest-Malifaux : <https://www.laregionvoustransporte.fr/lignes/l17-annonay-saint-etienne>

Accès routier

Bus TIL 119 :

Jonzieux - Saint-Genest-Malifaux - Saint Etienne.

En voiture :

Depuis St Etienne par la RD 1082, puis la RD 501 à Planfoy jusqu'à St-Genest-Malifaux.

Depuis Annonay par la RD 1082, puis la RD 22 aux Trois Croix jusqu'à St-Genest-Malifaux.