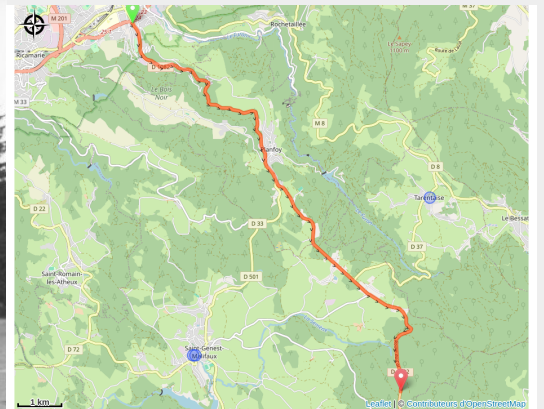


# Col de La République (versant nord)

Loire



le Col de La République (Archives municipales de St Etienne)



## Infos pratiques

Pratique : Route

Durée : 2 h

Longueur : 12.9 km

Dénivelé positif : 603 m

Difficulté : Niveau rouge - Difficile

En un petit peu moins de 13 km l'ascension du col de La République pour un dénivelé positif de 567m. vous emmène au monument à la mémoire de Paul de Vivie plus connu sous le pseudonyme de Vélocio. Pour perpétuer sa mémoire, chaque année depuis 1922, est organisée l'ascension chronométrée de cette montée Ce sont les bénévoles du Comité Vélocio de Saint-Étienne qui organisent cette manifestation très conviviale.

Le conseil général de La Loire a agréementé l'ascension de bornes kilométriques vous donnant des indications sur la distance restant à parcourir, le dénivelé du prochain kilomètre

Le col de la République est le premier col à plus de 1 000 m franchi par le [Tour de France](#), lors de la deuxième étape du premier [Tour de France](#) en 1903 ([Lyon-Marseille](#) via [Saint-Étienne](#)).

⚠ Attention, route à forte circulation, restez prudent.

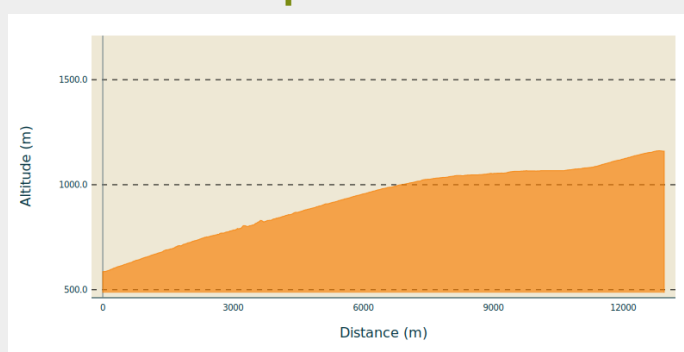
## Itinéraire

**Départ** : Saint Etienne Rond point Paul de Vivie

**Arrivée** : Col de La République

**Communes** : 1. Saint-Étienne  
2. Planfoy  
3. Saint-Genest-Malifaux

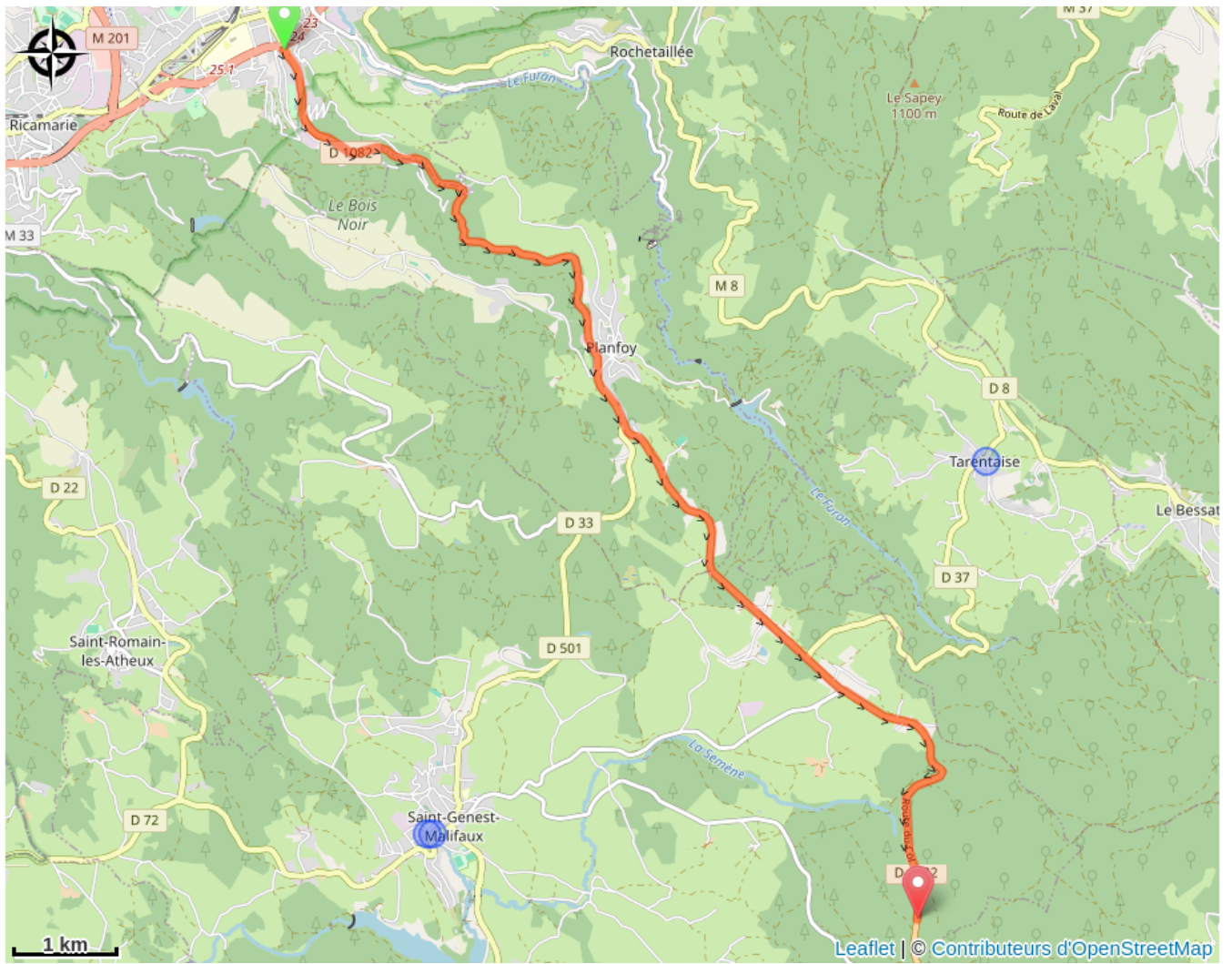
### Profil altimétrique



Altitude min 583 m Altitude max 1161 m

Du rond point Paul de Vivie prendre la D 1082 en direction d'Annonay - Bourg-Argental. Poursuivre tout droit sur la D 1082 au feu de Planfoy toujours direction annonay-Bourg-Argental. Passer le plateau de La République et franchir le col dans la forêt de Sapins des Grands Bois

# Sur votre route...



# Toutes les informations pratiques

## **Recommandations**

Chacun est responsable de sa sécurité. Par conséquent, les randonnées se font sous votre propre responsabilité.

Quelques recommandations d'usage inspirées des préceptes de Paul de Vivie dit Vélocio, 1853-1930 :

- Choisissez un itinéraire adapté à vos capacités physiques,
- Consultez la météo avant chaque départ,
- Respectez le code de la route,
- Regardez derrière et tendez le bras pour changer de direction,
- Portez un casque,
- Roulez bien à droite,
- Soyez constamment vigilant,
- Partez avec un bidon d'eau, des barres énergétiques,
- Munissez-vous du nécessaire de réparation (pompe, 1 ou 2 chambres à air et 2 démonte-pneus)
- Ayez sur vous votre adresse et votre téléphone
- **Pour les secours, composez le 18 ou le 112**

## **Comment venir ?**

### Transports

Bus Région L12 : <https://www.laregionvoustransporte.fr/lignes/l12-bourg-argental-le-bessat-saint-etienne>

Bus Région L14 : <https://www.laregionvoustransporte.fr/lignes/l14-jonzieux-saint-etienne>

Bus Région L17 : <https://www.laregionvoustransporte.fr/lignes/l17-annonay-saint-etienne>

Bus C1 : <https://www.laregionvoustransporte.fr/lignes/c1-saint-symphorien-sur-coise-andrezieux-boutheon-saint-etienne>

Bus L11 : <https://www.laregionvoustransporte.fr/lignes/l11-montbrison-saint->

## [etienne](#)

Bus L15 : <https://www.laregionvoustransporte.fr/lignes/l15-balbigny-andrezieux-boutheon-chu-de-saint-etienne>

Bus L16 : <https://www.laregionvoustransporte.fr/lignes/l16-saint-marcellin-en-forez-saint-just-saint-rambert-saint-etienne>

Possibilité de rejoindre St-Etienne :

- de St-Chamond : Ligne bus M5
- de La Ricamarie : Tram T3, Ligne bus M5
- de Firminy : Ligne bus M2
- de Rive-de-Gier : Ligne bus M5

Lien site Stas : <https://www.reseau-stas.fr/>

Accès routier