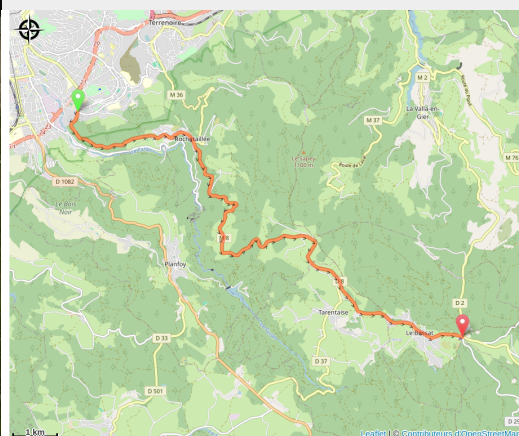


# Col de La Croix de Chaubouret depuis Saint Etienne

Loire



Arrivée au Col (P Arnaud)



L'ascension du col au départ de Saint Etienne se fait en 15,1 km pour une pente moyenne de 3,9% et un dénivelé total positif de 582 m. Les pourcentages de pente les plus difficiles se situent après Rochetaillée. Une fois au plateau de La Barbanche la pente s'adoucit jusqu'au Bessat et le Col est à votre portée.

## Infos pratiques

Pratique : Route

Durée : 2 h

Longueur : 15.1 km

Dénivelé positif : 617 m

Difficulté : Niveau rouge - Difficile

Type : Traversée

# Itinéraire

**Départ** : Saint Etienne Le Portail Rouge

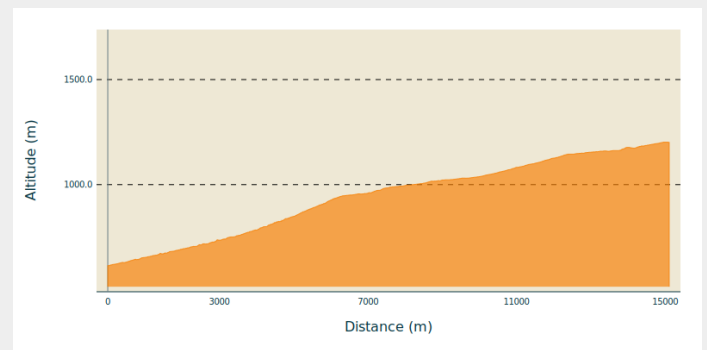
**Arrivée** : Col de La Croix de Chaubouret

**Communes** : 1. Saint-Étienne

2. Tarentaise

3. Le Bessat

## Profil altimétrique

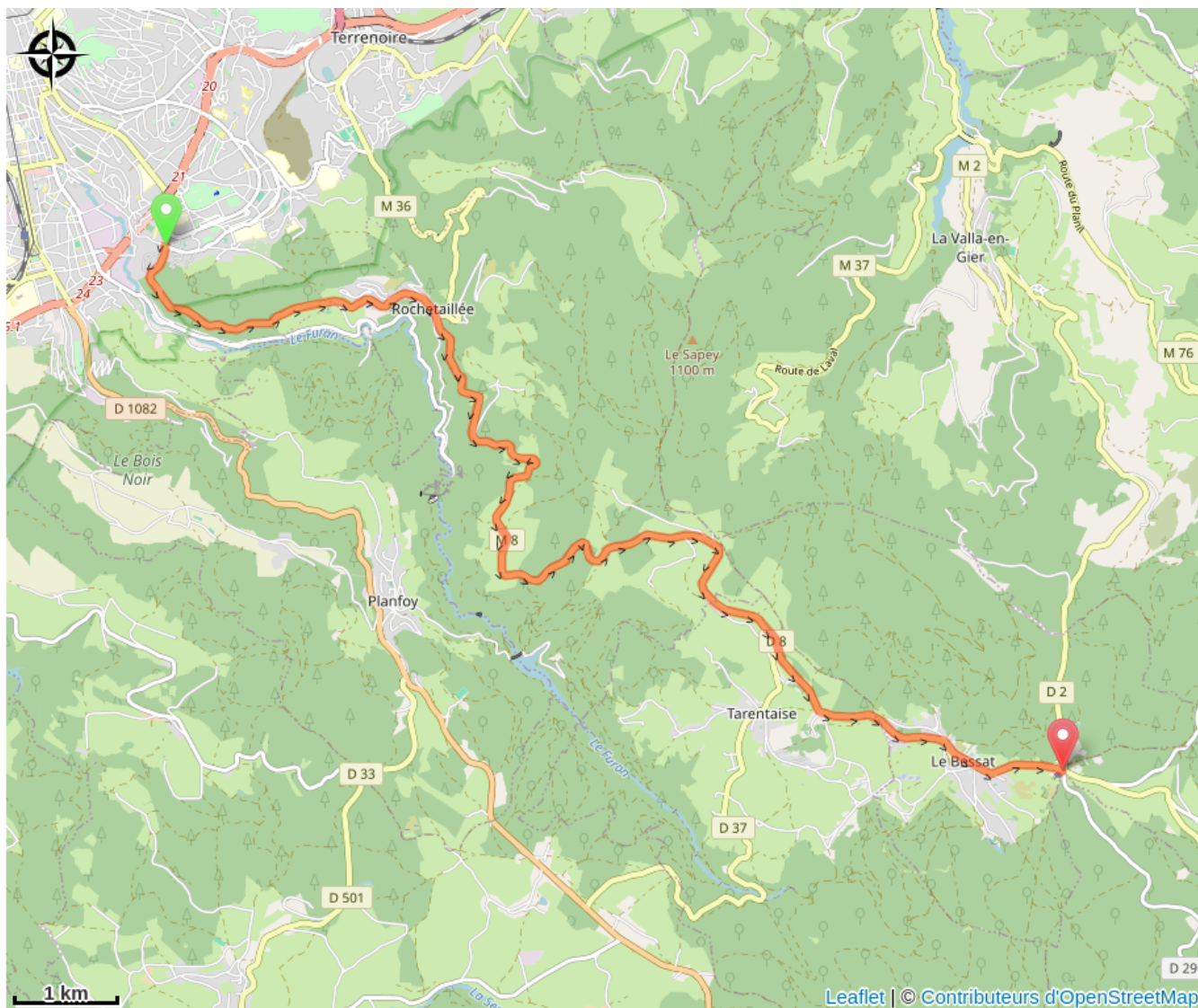


Altitude min 611 m Altitude max 1204 m

Du Portail Rouge emprunter la M8 jusqu'au Col De La Croix de Chaubouret. Traverser successivement Rochetaillée, Le Plateau de La Barbanche et Le Bessat.

⚠ Attention, route à forte circulation, restez prudent.

# Sur votre route...



# Toutes les informations pratiques

## **Recommandations**

Chacun est responsable de sa sécurité. Par conséquent, les randonnées se font sous votre propre responsabilité.

Quelques recommandations d'usage inspirées des préceptes de Paul de Vivie dit Vélocio, 1853-1930 :

- Choisissez un itinéraire adapté à vos capacités physiques,
- Consultez la météo avant chaque départ,
- Respectez le code de la route,
- Regardez derrière et tendez le bras pour changer de direction,
- Portez un casque,
- Roulez bien à droite,
- Soyez constamment vigilant,
- Partez avec un bidon d'eau, des barres énergétiques,
- Munissez-vous du nécessaire de réparation (pompe, 1 ou 2 chambres à air et 2 démonte-pneus)
- Ayez sur vous votre adresse et votre téléphone
- **Pour les secours, composez le 18 ou le 112**

## **Comment venir ?**

### Transports

Bus Région L12 : <https://www.laregionvoustransporte.fr/lignes/l12-bourg-argental-le-bessat-saint-etienne>

Bus Région L17 : <https://www.laregionvoustransporte.fr/lignes/l17-annonay-saint-etienne>

Bus Région L14 : <https://www.laregionvoustransporte.fr/lignes/l14-jonzieux-saint-etienne>

Bus C1 : <https://www.laregionvoustransporte.fr/lignes/c1-saint-symphorien-sur-coise-andrezieux-bouthéon-saint-etienne>

Bus L11 : <https://www.laregionvoustransporte.fr/lignes/l11-montbrison-saint-etienne>

Bus L15 : <https://www.laregionvoustransporte.fr/lignes/l15-balbigny-andrezieux-boutheon-chu-de-saint-etienne>

Bus L16 : <https://www.laregionvoustransporte.fr/lignes/l16-saint-marcellin-en-forez-saint-just-saint-rambert-saint-etienne>

Possibilité de rejoindre St-Etienne :

- de St-Chamond : Ligne bus M5
- de La Ricamarie : Tram T3, Ligne bus M5
- de Firminy : Ligne bus M2
- de Rive-de-Gier : Ligne bus M5

Lien site Stas : <https://www.reseau-stas.fr/>