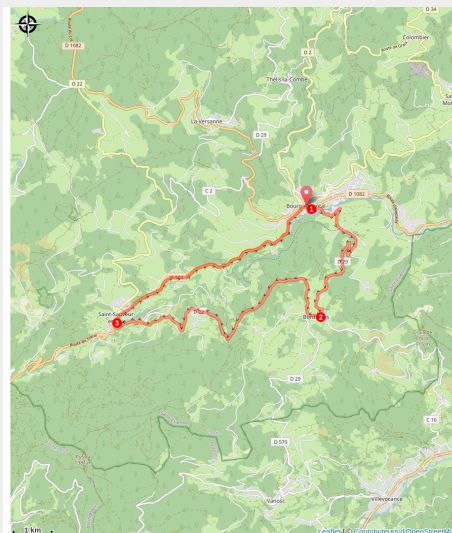


# Burdignes et Saint Sauveur-en-Rue

Loire



Burdignes (P Arnaud Parc du Pilat)



**Circuit issu de l'espace Cycloport-FFC de la Communauté de communes des Monts du Pilat.**

Un itinéraire très court mais une bonne grimpe malgré tout pour rejoindre le village montagnard de Burdignes. Ici la pause s'impose, la vue est superbe, d'un côté la Chaîne des Alpes à l'horizon et de l'autre les sommets du Pilat tout proche.

⚠ Attention, route à forte circulation, restez prudent.

## Infos pratiques

Pratique : Route

Durée : 2 h

Longueur : 21.5 km

Dénivelé positif : 510 m

Difficulté : Niveau bleu - Modéré

Type : Boucle

# Itinéraire

**Départ** : Bourg-Argental

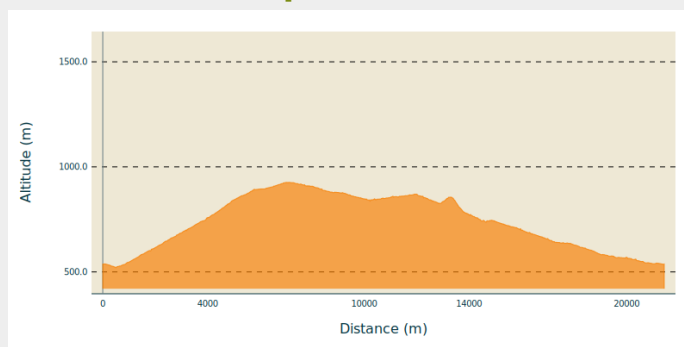
**Arrivée** : Bourg-Argental

**Communes** : 1. Bourg-Argental

2. Burdignes

3. Saint-Sauveur-en-Rue

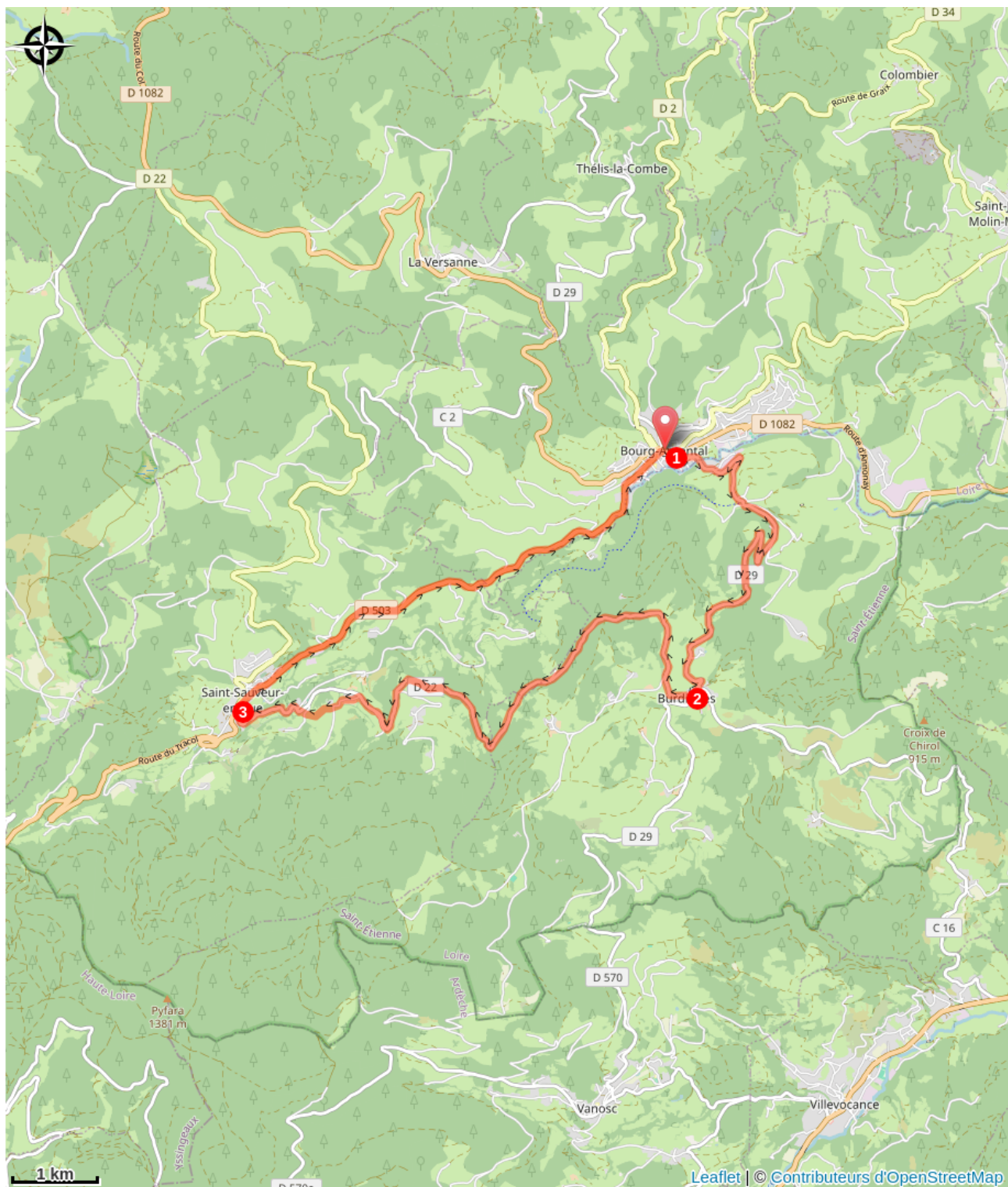
## Profil altimétrique



Altitude min 521 m Altitude max 926 m

1. **Départ de la poste de Bourg Argental**, prendre la D 1082 direction Annonay. Après 200m prendre à droite direction Burdigne sur la D29. Poursuivre la route sur 6 km puis arriver dans Burdigne.
2. **Dans le bourg**, prendre la D 22 à droite direction Saint Sauveur en Rue.
3. Arrivé dans Saint Sauveur en Rue, **traverser le village** puis redescendre sur Bourg Argental par la D 503.

# Sur votre route...



# Toutes les informations pratiques

## **Recommandations**

Chacun est responsable de sa sécurité. Par conséquent, les randonnées se font sous votre propre responsabilité.

Quelques recommandations d'usage inspirées des préceptes de Paul de Vivie dit Vélocio, 1853-1930 :

- Choisissez un itinéraire adapté à vos capacités physiques,
- Consultez la météo avant chaque départ,
- Respectez le code de la route,
- Regardez derrière et tendez le bras pour changer de direction,
- Portez un casque,
- Roulez bien à droite,
- Soyez constamment vigilant,
- Partez avec un bidon d'eau, des barres énergétiques,
- Munissez-vous du nécessaire de réparation (pompe, 1 ou 2 chambres à air et 2 démonte-pneus)
- Ayez sur vous votre adresse et votre téléphone
- **Pour les secours, composez le 18 ou le 112**

## **Comment venir ?**

### Transports

Bus Région L12 : <https://www.laregionvoustransporte.fr/lignes/l12-bourg-argental-le-bessat-saint-etienne>

Bus L41, Arrêt à Bourg-Argental : <https://www.laregionvoustransporte.fr/lignes/l41-pelussin-maclas-annonay>

Bus L17, Arrêt à BOurg-Argental : <https://www.laregionvoustransporte.fr/lignes/l17-annonay-saint-etienne>

## Parking conseillé

Quai du Riotet (direction Graix)