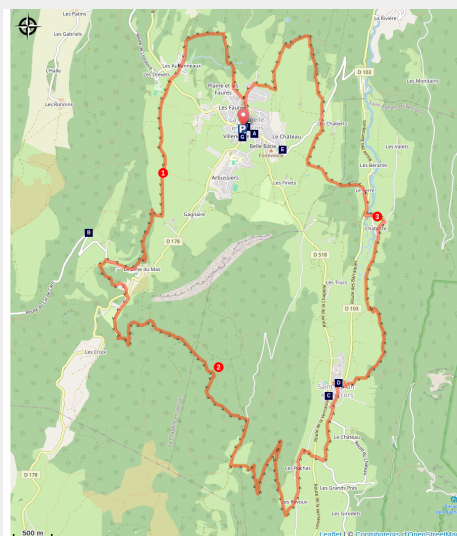


Le Tour des Claveyrons (Base VTT FFCT Royans Vercors - parcours n°10)

PNR du Vercors



Balade VTT en famille (PNRV)



Attention, du 17 juillet au 11 août 2025 de 6h30 à 18h, plusieurs sentiers seront fermés pour cause de coupe forestière dont une partie de cet itinéraire.

Prévoyez de contourner cette zone ou de reporter votre sortie. Plus d'informations :

<https://rando.parc-du-vercors.fr/event/34-Fermeture-temporaire-de-sentiers-au-Nord-de-la-Chapelle-en-Vercors>

Découvrez à la force de vos mollets quelques unes des richesses patrimoniales et paysagères de ce secteur du Vercors resté sauvage et authentique !

Infos pratiques

Pratique : VTT

Durée : 2 h 30

Longueur : 25.2 km

Dénivelé positif : 786 m

Difficulté : Niveau rouge - Difficile

Type : Boucle

Thèmes : espaces naturels, Historique

Jolis sentiers en forêt, descente rapide et originale en partie sur terrain sableux.

Itinéraire

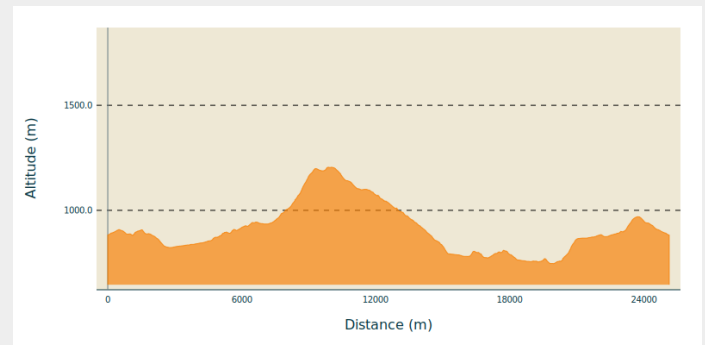
Départ : La Chapelle-en-Vercors

Arrivée : La Chapelle-en-Vercors

Balisage : Itinéraire de randonnée pédestre Itinéraire VTT

Communes : 1. La Chapelle-en-Vercors
2. Saint-Agnan-en-Vercors

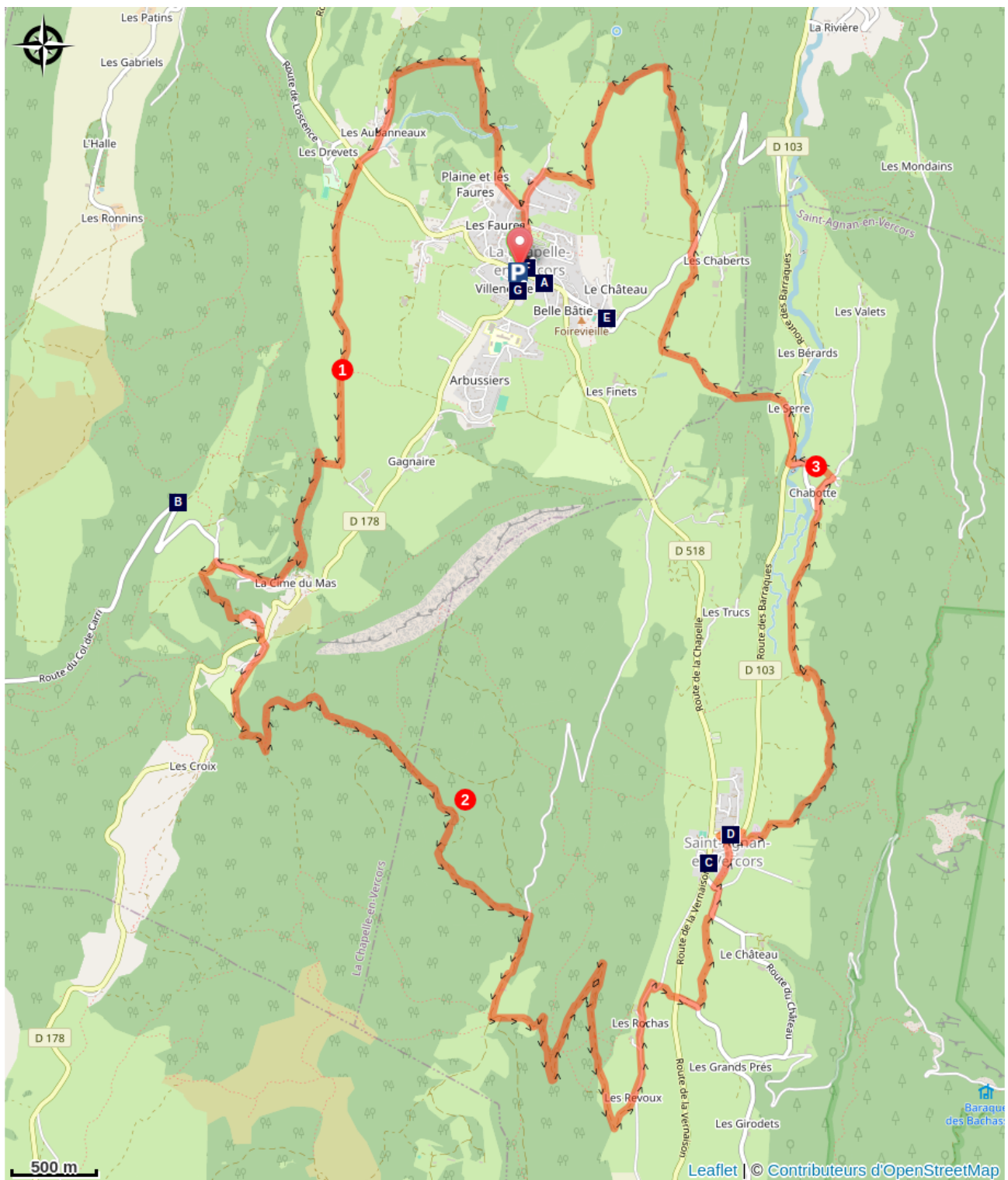
Profil altimétrique









Altitude min 747 m Altitude max 1205 m

1. Le départ s'effectue depuis l'Office de tourisme de **La Chapelle-en-Vercors** (place centrale). Passer par **Les Bruyères, Rea Biquet, Mortier, Les Grands Chemins, Les Matous, Les Talivières, La Franconnière, Le Chargeau, Les Réveilles, Libouse, Combe Libouse.**
2. Quitter la GTV pour prendre la direction de **Serre Charbonnière, Pierre Blanc, Fouletier, Les Meunières.**
3. Le retour vers le point de départ s'amorce via **Saint-Agnan-en-Vercors**, en passant par **Les Meunières, Chemin de l'Herbe.** Continuer par **Les Raymonds, Les Racles, Chabotte, Le Serre, Freydière, Les Chaux, Les Chaberts, Le Lauzet, Les Bruyères** et enfin la place centrale de **La Chapelle-en-Vercors.**

Sur votre route...



-  La cour de la ferme Albert (A)
-  Portrait d'Odette Malossane (C)
-  Le château de Foirevielle (E)
-  Portrait de Jean Allouard (G)

-  Grotte des Ferrières (B)
-  Village de Saint Agnan (D)
-  La reconstruction du village (F)

Toutes les informations pratiques

Présence de troupeaux et chiens de protection

Recommandations

Utilisez les passages aménagés pour franchir les clôtures, refermez les portails et barrières.

Restez sur les chemins balisés c'est aussi respecter la propriété privée.

Attention, prudence aux traversées de routes départementales notamment !

Comment venir ?

Transports

En bus : [ligne 05](#) : Valence-Vassieux-en-Vercors qui passe par la Chapelle en Vercors.

En Autostop : Retrouvez tous les arrêts pour aller ou repartir, sur www.rezopouce.fr en autostop

En covoiturage : Partagez ou réservez votre covoiturage avec [Mov'ici](#), la plateforme de covoiturage régionale.

Accès routier

Depuis Villard-de-Lans, suivre la D 215 puis la D 531 jusqu'au Pont de la Goule Noire (route des Gorges de la Bourne). De là, emprunter la D 103 puis la D 518 jusqu'à la Chapelle-en-Vercors.

Depuis Sainte-Eulalie-en-Royans, emprunter la D 518 par la route des Goulets jusqu'au village de la Chapelle-en-Vercors.

Parking conseillé

Au centre du village.

Sur votre route...



La cour de la ferme Albert (A)

De retour au village, accolées à la Poste, les ruines de la ferme Albert sont aussi appelées «Cour des fusillés». Le 25 juillet 1945, pendant que les habitants qui ne s'étaient pas enfuis étaient retenus en otage dans l'école et que les troupes de la Waffen SS incendiaient le village, 16 jeunes gens et l'instituteur de l'école furent fusillés en ce lieu. À droite des restes du mur d'enceinte, un petit mémorial rappelle ces événements.

[En savoir +](#)

Crédit : E. Charron



Grotte des Ferrières (B)

Si vous êtes d'humeur aventureuse, vous pouvez accéder en quelques minutes à l'entrée de la grotte. Bien qu'aucune trace d'exploitation du fer n'existe et qui pourrait expliquer son nom, cette cavité présente un petit réseau fossile (ne comportant plus de circulation d'eau autre que les infiltrations dues aux intempéries). Son parcours reste une classique en initiation que l'on peut pratiquer accompagné d'un professionnel (contact auprès des Offices de Tourisme).

Crédit : M.Rocheblave



Portrait d'Odette Malossane (C)

Née à Clérieux (Drôme), elle obtient un diplôme d'infirmière à Paris. Odette Malossane s'engage dans la Résistance et rejoint, le 10 juin 1944, l'hôpital installé par le maquis à Saint-Martin-en-Vercors. Lors de l'attaque allemande du 21 juillet, l'hôpital se replie dans la grotte de la Luire à Saint-Agnan-en-Vercors. Le 27 juillet, les Allemands découvrent le lieu et massacrent les blessés. Le personnel médical est arrêté, les infirmières sont déportées. Odette Malossane décède le 25 mars 1945 près de Ravensbrück.

Son portrait est réalisé en 2024 par C215 dans le cadre d'une résidence artistique au Mémorial de la Résistance.


Crédit : PNRV



Village de Saint Agnan (D)

Petit village aux portes de la Réserve des Hauts plateaux du Vercors, Saint Agnan est connue pour la grotte de la Luire qui fut un temps un haut lieu de la Résistance.

Crédit : Zuzana Hudzikova



Le château de Foirevielle (E)

Un petit détour par les ruines (très discrètes) du château de Foirevielle offre un beau point de vue sur La Chapelle-en-Vercors et les vallées alentour. Au IXe siècle, cette motte castrale surveillait les routes provenant de Vassieux ou du col de Rousset. Le village de la Bâtie de l'Orme, puis de la Bâtie de Vercors se blottissait à ses pieds. C'est au XIIe siècle que les villageois déménagèrent le village à l'emplacement actuel.

Crédit : E. Charron



La reconstruction du village (F)

Le début de la randonnée vous fait passer devant l'église. Son clocher (classé) du XIIe siècle est un des rares bâtiments qui a échappé aux bombardements et à l'incendie du village au mois de juillet 1944. Si les maisons ont toutes une architecture similaire, c'est parce qu'elles furent entièrement reconstruites à partir de 1948. C'est dans des bâtiments provisoires (certains sont encore visibles à la sortie du village en direction de Vassieux) que les habitants ont vécu pendant six années pour certains, en particulier les très froids hivers 1946 et 47.

Crédit : E. Charron



Portrait de Jean Allouard (G)

Né en 1926 à La Chapelle-en-Vercors. Engagé dans la Résistance, il est l'un des 16 jeunes hommes abattus dans la nuit du 25 au 26 juillet 1944, dans la cour de la ferme Albert. Dans la soirée, les Allemands avaient rassemblé la population qu'ils divisèrent en trois groupes, dont l'un, celui des hommes de 17 à 40 ans, servait d'otage, les autres étant enfermés dans l'école. Jean Allouard était âgé de 18 ans.

Son portrait est réalisé en 2024 par C215 dans le cadre d'une résidence artistique au Mémorial de la Résistance.

Crédit : PNRV