
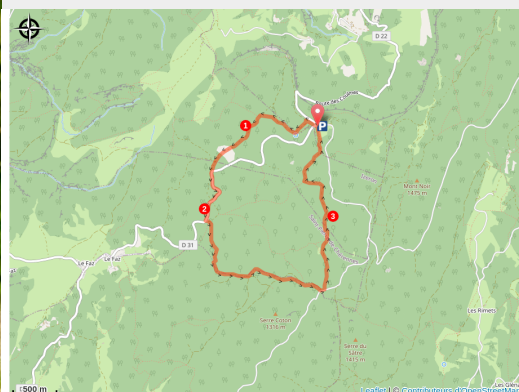


Les Croisettes - La forêt des Coulmes (Coulmes-Royans n°19)

Isère



Dans la forêt des Coulmes (L_Mortier)



Serpenter entre prairies et forêt par d'agréables chemins à parcourir sans modération !

A Patente partez avec vos enfants à la découverte du roi des Coulmes. Un sentier découverte original et ludique à la découverte du patrimoine naturel de ce territoire.

Vous trouverez également des "dolines", trous dans les prairies mais qui naissent souvent d'un effondrement de la roche.

Infos pratiques

Pratique : VTT

Durée : 1 h

Longueur : 6.9 km

Dénivelé positif : 252 m

Difficulté : Niveau bleu - Modéré

Type : Boucle

Thèmes : Historique

Itinéraire

Départ : Parking lieu-dit Patente

Arrivée : Parking lieu-dit Patente

Balisage : Itinéraire de randonnée pédestre

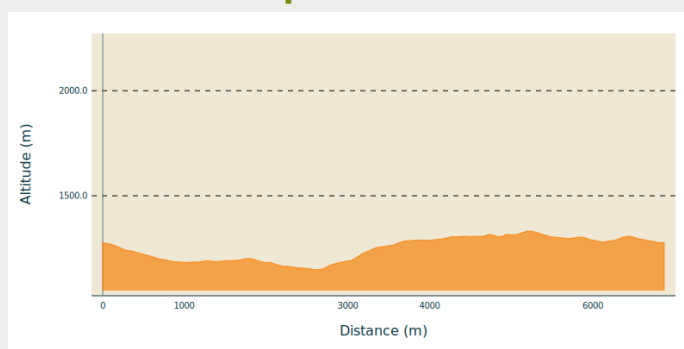
Communes : 1. Mallevall-en-Vercors

2. Izeron

3. Saint-Pierre-de-Chérennes

4. Presles

Profil altimétrique



Altitude min 1146 m Altitude max 1325 m

1. Départ depuis le carrefour de **Patente**, descendre jusqu'à la **Fontaine de Bury** puis la **Prairie de Ganasse**. Poursuivre vers **Clos Michet** et le **Parking de Clos Michet**
2. Avant d'emprunter sur quelques centaines de mètres la route forestière. Toujours bien suivre les balises du circuit VTT n° 19 Bleu et le balisage peinture jaune et vert entre chaque panneau directionnel.
3. **Aux Croisettes**, le sentier repart vers le nord en sous-bois pour rejoindre la **Clairière de Patente** puis **Patente**.

Toutes les informations pratiques

Recommandations

Utilisez les passages aménagés pour franchir les clôtures, refermez les portails et barrières, restez sur les chemins balisés.

Restez sur les chemins balisés c'est aussi respecter la propriété privée.

Comment venir ?

Accès routier

Depuis Pont-en-Royans, prendre la direction de Presles par la D531 puis la D292. Au hameau du Faz, emprunter la route forestière jusqu'à Patente.

Depuis Villard-de-Lans prendre la direction des Gorges de la Bourne par la D531 jusqu'à la Balme-de-Rencurel, de là prendre la direction du col de Romeyère par la D35. Au col, emprunter la route forestière du Mont Noir.

Parking conseillé

Parking lieu-dit Patente