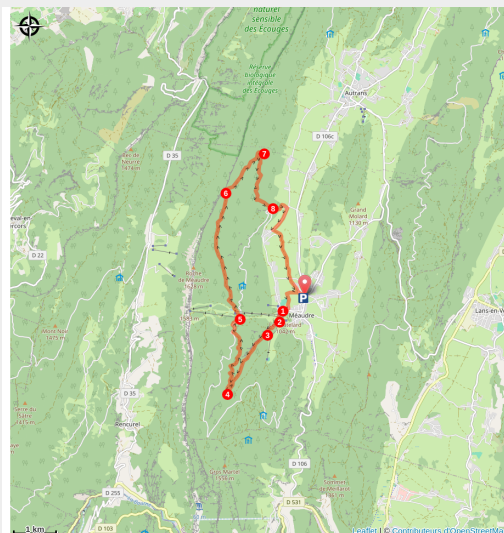


Le pas de Pertuson (Autrans-Méaudre n°23)

Région Auvergne-Rhône-Alpes



En montant au pas de Pertuson sous le télésiège du Gonson (aufildeslumières)

Une très belle montée sur chemins variés et pistes roulantes au cœur de la forêt de Méaudre.

Le Pas de Pertuson permettait jadis de circuler à travers le massif. Ici c'est vers le territoire des Coulmes, seule forêt de feuillus du Vercors nord, que le Pas nous conduit.

Un très bel itinéraire VTT de montagne avec la découverte de la forêt de Méaudre et de superbes panoramas sur le Val d'Autrans-Méaudre. Les amateurs de sentiers techniques ne seront ici pas déçus. Une magnifique descente en deux temps, une partie très technique en cailloux puis une section plus roulante et ludique en terre battue.

Infos pratiques

Pratique : VTT

Durée : 2 h

Longueur : 15.6 km

Dénivelé positif : 582 m

Difficulté : Niveau rouge - Difficile

Type : Boucle

Thèmes : Agriculture et Savoir faire, Historique

Itinéraire

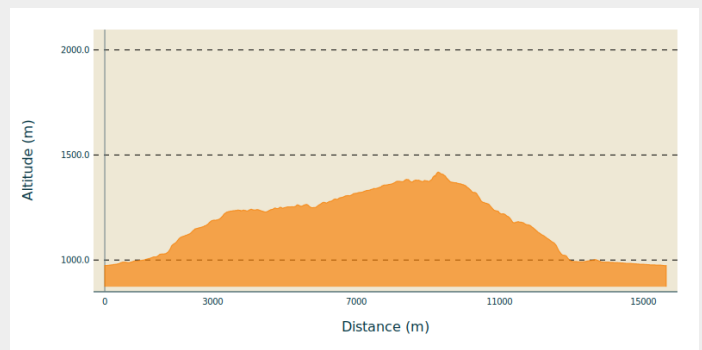
Départ : Parking Piscine de Méaudre

Arrivée : Parking Piscine de Méaudre

Balisage : Itinéraire VTT

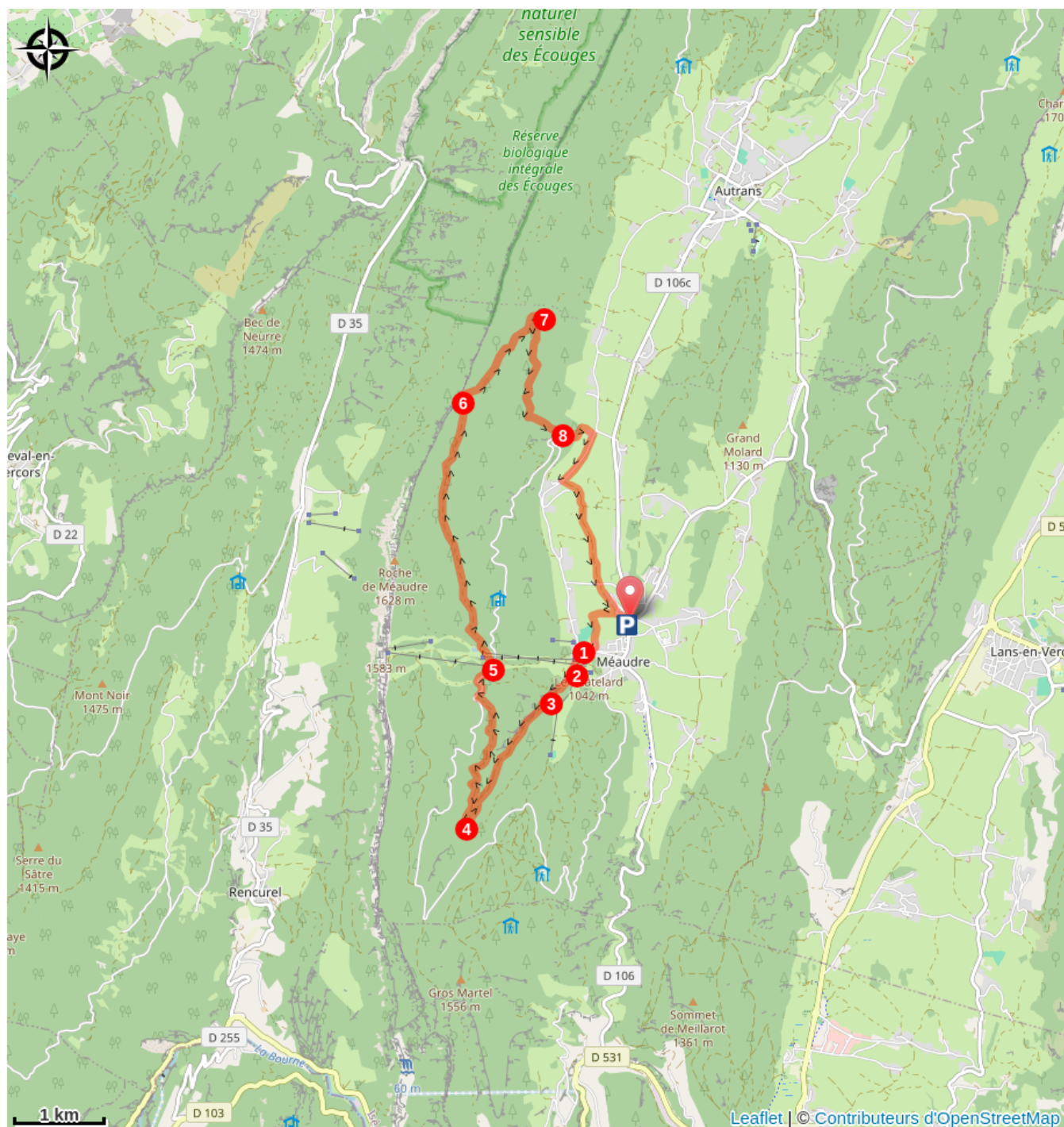
Communes : 1. Autrans-Méaudre en Vercors
2. Rencurel

Profil altimétrique



1. Départ de la **Piscine de Méaudre**, direction centre village (itinéraire de la Via Vercors). Tournez à droite, suivre le balisage VTT n°17 vers Les Mateaux.
2. Prendre alors à gauche jusqu'au Châtelard et poursuivre vers La Carrière.
3. Une longue montée sportive dans la Combe du Furon débute.
4. Arrivé au carrefour du même nom, prendre à droite, suivre Les Bruyères, Achieux, Combe de Maladret, atteindre le Télésiège de la Forêt.
5. De là, prendre la route forestière de Pertuson en passant par La Bergerie puis Sous Pertuson .
6. Au **Pas de Pertuson**, la descente s'amorce par un passage technique trialisant jusqu'à La Pierre de l'Eau.
7. Laisser le GR9 pour prendre à droite jusqu'à Davière. Poursuivre la descente vers La Truite.
8. Puis rejoindre le village de **Méaudre** par la Via Vercors.

Sur votre route...



Toutes les informations pratiques

Recommandations

Utilisez les passages aménagés pour franchir les clôtures, refermez les portails et barrières derrière vous.

Restez sur les chemins balisés c'est aussi respecter la propriété privée.

Vététistes : lors du dépassement de piétons mais surtout de cavaliers, faites du bruit, signalez-vous pour ne pas surprendre les chevaux.

Lors du croisement de cavaliers, ralentissez, écartez-vous, ne faites pas de mouvements brusques.

Comment venir ?

Transports

En train :

Gare Sncf de Grenoble

Calcul d'itinéraire (train et bus) : <https://www.oura.com/>

En bus :

Avec les cars Régions prendre la [ligne T64](#) ou la [ligne T65](#) par Engins pour rejoindre Lans. Puis prendre la [ligne T66](#) en direction du village de Méaudre.

En Autostop :

Possibilité d'aller et/ou retour en autostop avec Rezo Pouce depuis Autrans-Méaudre, Lans-en-Vercors, Grenoble et le Royans-Vercors (retrouvez tous les arrêts Vercors sur www.rezopouce.fr)

En covoiturage :

Proposez ou réservez votre covoiturage avec la plateforme régionale [Mov'Ici](#).

Accès routier

Depuis Grenoble, prendre la D531 jusqu'à Lans-en-Vercors, puis la direction de Méaudre par la D106.

Parking conseillé

Parking Piscine de Méaudre.