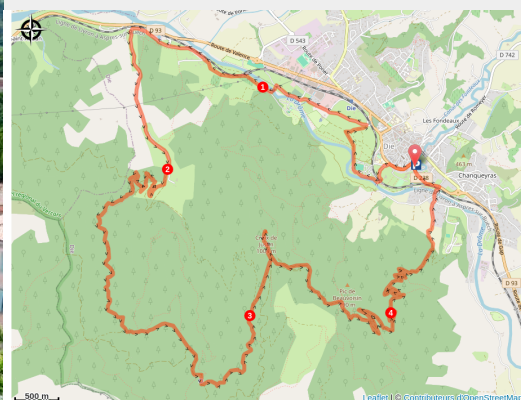


Le Chapiat (Base VTT FFC Diois - N°9)

Drôme



Vue sur le village de Die (@emilie3838)



Un parcours très varié à destination des vététistes expérimentés

Un parcours qui offre une vue magnifique sur Die et ses environs

Infos pratiques

Pratique : VTT

Durée : 2 h 30

Longueur : 22.0 km

Dénivelé positif : 988 m

Difficulté : Niveau rouge - Difficile

Type : Boucle

Thèmes : Accessible en transport en commun, Vue exceptionnelle

Itinéraire

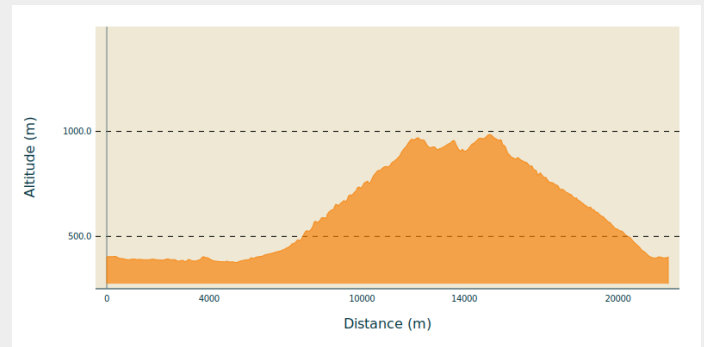
Départ : Die

Arrivée : Die

Balisage : Itinéraire de randonnée
pédestre

Communes : 1. Die

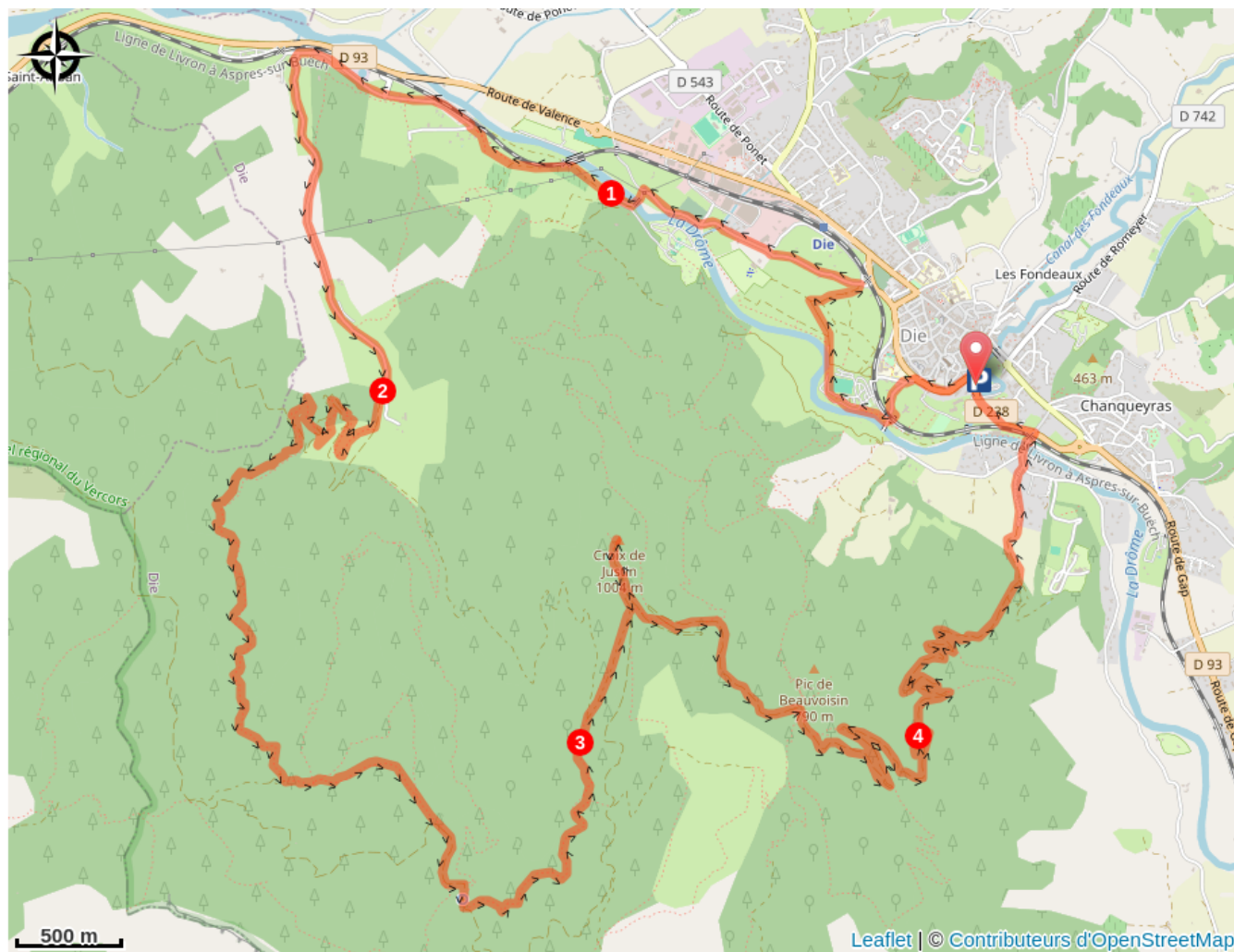
Profil altimétrique



Altitude min 378 m Altitude max 980 m

1. Depuis le parking de l'office de tourisme, prendre la direction du **Pont Rompu** puis poursuivre vers le **Pont Neuf**. Continuer toujours en direction de Crest via le PR.
2. Vers Ruinel, prendre à gauche et monter par la route jusqu'au **Parking de Chapiat**. L'ascension continue jusqu'au **Grand Justin, Prés Poulet** et le **Gîte Forestier**.
3. Emprunter le GR en passant par **Les Pins, Bât de l'Ane, Justin**. Un aller-retour à la **Croix de Justin** vous offrira un beau point de vue sur Die.
4. Continuer sur le GR95 en direction **Des Alisiers, Les Pennes, Pic de Beauvoisin, Pont de la Griotte** puis le parking de l'office de tourisme.

Sur votre route...



Toutes les informations pratiques

Recommandations

Utilisez les passages aménagés pour franchir les clôtures, refermez les portails et barrières derrière vous.

Restez sur les chemins balisés c'est aussi respecter la propriété privée.

Comment venir ?

Transports

En train : Gare SNCF de Die : calcul d'itinéraire sur <https://www.oura.com>

En bus : [Ligne 28 Valence](#) - Luc-en-Diois

En covoiturage : Partagez ou réservez votre covoiturage avec [Mov'ici](#), la plateforme de covoiturage régionale.

Accès routier

Depuis Crest, suivre la direction de Die par la D93, avant l'entrée en ville, après le rond-point, prendre à droite direction Gap, rejoindre le parking de l'office de tourisme.

Parking conseillé

Office de tourisme de Die